






SEZNAM PŘÍLOH

F.3 VYJÁDŘENÍ K PROJEKTOVÉ DOKUMENTACI

- F.3.1 AGENTURA LOGISTIKY
- F.3.2 ČESKÁ TELEKOMUNIKAČNÍ INFRASTRUKTURA a.s.
- F.3.3 ČEZ DISTRIBUCE
- F.3.4 ČEZ DISTRIBUCE – OCHRANNÉ PÁSMO
- F.3.5 GRIDSERVICES
- F.3.6 KRAJSKÁ HYGIENICKÁ STANICE HRADEC KRÁLOVÉ
- F.3.7 KRAJSKÝ ÚŘAD KRÁLOVÉHRADECKÉHO KRAJE – OŽP DLE §45i
- F.3.8 KRAJSKÝ ÚŘAD KRÁLOVÉHRADECKÉHO KRAJE – OŽP KOORDINOVANÉ STANOVISKO
- F.3.9 OBEC KUKS
- F.3.10 MĚSTSKÝ ÚŘAD DVŮR KRÁLOVÉ NAD LABEM – OŽP KOORDINOVANÉ STANOVISKO
- F.3.11 MĚSTSKÝ ÚŘAD DVŮR KRÁLOVÉ NAD LABEM – ÚZEM. PL – DLE §96b
- F.3.12 MĚSTSKÝ ÚŘAD DVŮR KRÁLOVÉ NAD LABEM – ODBOR VÝST. A ÚZEM. PL. – §15
- F.3.13 MĚSTSKÝ ÚŘAD DVŮR KRÁLOVÉ NAD LABEM – ODSH
- F.3.14 MĚSTSKÝ ÚŘAD DVŮR KRÁLOVÉ NAD LABEM – PAMÁTKOVÁ PÉČE
- F.3.15 MINISTERSTVO OBRANY – SEKCE NAKLÁDÁNÍ S MAJETKEM
- F.3.16 OBEC STANOVICE
- F.3.17 VODOHOSPODÁŘSKÉ SLUŽBY RT, s.r.o.

REVIZE: PŘEDMĚT ZMĚNY: VYPRACOVAL: DATUM:

1
2
3

OBJEDNATEL:  Královéhradecký kraj Pivovarské náměstí 1245 500 03 Hradec Králové	NÁZEV AKCE: III/29920 Kuks - Stanovice, rekonstrukce komunikace						
	ČÁST / STAVEBNÍ OBJEKT: DOKLADY						
	PŘÍLOHA: VYJÁDŘENÍ K PROJEKTOVÉ DOKUMENTACI						
ZHOTOVITEL:  M - PROJEKCE s.r.o. Resslova 956 500 02 Hradec Králové www.m-projekce.cz	ZODP. PROJEKTANT: Ing. J. HERYNEK				PARÉ:		
	VYPRACOVAL: Bc. B. POSPÍŠIL						
	KONTROLA: Ing. M. STEJSKAL						
	MĚŘÍTKO: -		Č. ZAKÁZKY: 19-063-03	STUPEŇ: DUSP			DATUM: 12/2019

Agentura logistiky
Regionální středisko vojenské dopravy Hradec Králové

Velké náměstí 33, Hradec Králové, PSČ 500 01, datová schránka hjyaavk

Čj. MO 368303/2019-5512HK

Hradec Králové 17. prosince 2019

M-PROJEKCE s.r.o.
Husova 1697
530 03 Pardubice

III/29920 Kuks – Stanovice, rekonstrukce komunikace
K čj. 904/2019

Ve smyslu zákona § 16 a § 175 zákona č. 183/2006 Sb. o územním plánování a stavebním řádu (stavební zákon) a zákon č. 222/1999 Sb., o zajišťování obrany České republiky v platných zněních a v souladu s resortními předpisy na základě Rozkazu ministra obrany č. 39/2011 Věstníku MO, zákon č. 13/1997 Sb. o pozemních komunikacích, Usnesení vlády České republiky ze dne 8. března 2017 č. 180 o Plánu operační přípravy státního území ČR na léta 2017 až 2020, Zabezpečení výkonu působnosti MO ve věcech územního plánování a stavebního řádu, v platném znění vydávám

odborné souhlasné stanovisko

k realizaci akce tak, jak byla doložena v písemné a grafické dokumentaci.

Na základě Vaší žádosti k projektové dokumentaci III/29920 Kuks – Stanovice, rekonstrukce komunikace z hlediska zájmů orgánů vojenské dopravy nemám k uvedené akci žádné připomínky a s navrhovaným řešením souhlasím.

Dané stanovisko je vydáno na základě RMO č. 39/2011, Zákon o pozemních komunikacích č. 13/1997 sb., část 1-3, Vyhláška č. 104/1997 MDaS, kterou se provádí Zákon o pozemních komunikacích část 5, Česká technická norma ČSN 73 6101 Projektování silnic a dálnic, Česká technická norma ČSN 73 6201 Projektování mostních objektů, Česká technická norma ČSN EN 1991-2 (73 6203) Zatížení konstrukcí – zatížení mostů dopravou, Nařízení vlády ČR č. 139 z 19. 4. 2017 o plánování obrany státu, Usnesení vlády ČR č. 180 z 8. 3. 2017 o Plánu operační přípravy státního území ČR na léta 2017 – 2020, Plán operační přípravy ČR na léta 2017 – 2020 a Vojenský předpis ŽEN 2 – 16 Vojenské silnice a cesty.

Kontaktní osoba za ReStřVD: Kateřina Obermajerová, tel. 973 251 519, email: obermajerovak@army.cz

major Ing. Martin Rehák
náčelník
podepsáno elektronicky

F.3.1

Konverzní lístek

Číslo v úložišti: 627116251576585350793



Datum vystavení: 17. 12. 2019
Konverze nejpozději: 16. 01. 2020

Konvertovaný dokument: příloha datové zprávy

ID zprávy: 735819880
Předmět: III/29920 Kuks - Stanovice
Stav zprávy: Doručená
Datum a čas: 17. 12. 2019 v 12:56:23
Název přílohy: DAT. M-PROJEKCE_001.pdf

Odesílatel: Ministerstvo obrany, Tychonova 221/1, 16000 Praha 6, CZ
ID schránky: hjyaavk
Typ schránky: Orgán veřejné moci
Odesílající osoba: Administrátor

Adresát: M - PROJEKCE s.r.o., Resslova 956/13, 50002 Hradec Králové, CZ
ID schránky: wk8u9eq
Typ schránky: Právnícká osoba

Doručenka datové zprávy

Předmět: III/29920 Kuks - Stanovice
ID zprávy: 735819880
Typ zprávy: Veřejná datová zpráva
Stav zprávy: Doručená
Datum a čas doručení: 17.12.2019 v 12:56:23

Odesílatel: Ministerstvo obrany, Tychonova 221/1, 16000 Praha 6, CZ
ID schránky: hjyaavk
Typ schránky: Orgán veřejné moci
Odesílající osoba: Administrátor

Adresát: M - PROJEKCE s.r.o., Resslova 956/13, 50002 Hradec Králové, CZ
ID schránky: wk8u9eq
Typ schránky: Právnícká osoba

Zmocnění: Nežadáno
Naše čís. jednací: MO 368303/2019-5512HK
Naše spisová zn.: Nežadáno
Vaše čís. jednací: Nežadáno
Vaše spisová zn.: Nežadáno
K rukám: Nežadáno
Do vlastních rukou: Ne
Zakázáno doručení fikcí: Ne

Události zprávy:

17.12.2019 v 12:23:47 EV0: Datová zpráva byla podána.
17.12.2019 v 12:23:47 EV5: Datová zpráva byla dodána do datové schránky příjemce. Je-li příjemcem datové zprávy orgán veřejné moci vystupující v postavení orgánu veřejné moci, byla datová zpráva tímto okamžikem doručena.
17.12.2019 v 12:56:23 EV11: Přihlásila se oprávněná osoba ve smyslu § 8, odst. 1 až 4 zákona č. 300/2008 Sb., v platném znění. Datová zpráva je nyní doručena. Případné dřívější datum doručení fikcí nebo doručení dodáním do schránky orgánu veřejné moci není dotčeno.

**VYJÁDŘENÍ O EXISTENCI SÍTĚ ELEKTRONICKÝCH KOMUNIKACÍ
společnosti Česká telekomunikační infrastruktura a.s.
(„Vyjádření“)**

**A VŠEOBECNÉ PODMÍNKY OCHRANY SÍTĚ ELEKTRONICKÝCH KOMUNIKACÍ
společnosti Česká telekomunikační infrastruktura a.s.
(„Všeobecné podmínky ochrany SEK“)**

toto Vyjádření a Všeobecné podmínky ochrany SEK je vydané dle ustanovení § 101 zákona č. 127/2005 Sb., o elektronických komunikacích a o změně některých souvisejících zákonů, v účinném znění („**Zákon o elektronických komunikacích**“), a dle ustanovení § 161 zákona č. 183/2006 Sb., o územním plánování a stavebním řádu, v účinném znění („**Stavební zákon**“), a dle příslušných ustanovení zákona č. 89/2012 Sb., občanský zákoník, v účinném znění („**Občanský zákoník**“)

Číslo jednací: 840453/19

Číslo žádosti: 0119 654 044 („Žádost“)

Název akce („Stavba“)	III/29920 Kuks - Stanovice, rekonstrukce komunikace	
Důvod vydání Vyjádření („Důvod vyjádření“)	Společné územní a stavební řízení	
Žadatel	M-PROJEKCE s.r.o.	
Stavebník	Královéhradecký kraj, Pivovarské náměstí 1245/Pivov, Hradec Králové, 50003	
Zájmové území	Okres	Trutnov
	Obec	Kuks, Stanovice
	Kat. území / č. parcely	Kuks; Stanovice u Kuksu
Platnost Vyjádření	18. 12. 2021 („Den konce platnosti Vyjádření“)	

Žadatel Žádostí určil a vyznačil Zájmové území, jakož i určil Důvod Vyjádření.

Na základě určení a vyznačení Zájmového území Žadatelem a na základě určení Důvodu Vyjádření vydává společnost Česká telekomunikační infrastruktura a.s. následující Vyjádření:

Dojde ke střetu se sítí elektronických komunikací (dále jen „SEK“) společnosti **Česká telekomunikační infrastruktura a.s.**

- (I) Na Žadatelem určeném a vyznačeném Zájmovém území se vyskytuje SEK společnosti Česká telekomunikační infrastruktura a.s.;
- (II) Společnost Česká telekomunikační infrastruktura a.s. **za podmínky splnění bodu (III)** tohoto Vyjádření **souhlasí**, aby Stavebník a/nebo Žadatel, je-li Stavebníkem v Zájmovém území vyznačeném v Žádosti, provedl Stavbu a/nebo činnosti povolené příslušným správním rozhodnutím vydaným dle Stavebního zákona;
- (III) Stavebník a/nebo Žadatel, je-li Stavebníkem, je povinen
 - (i) dodržet tyto níže uvedené podmínky, které byly stanovené POS, tak jak je tento označen ve Všeobecných podmínkách ochrany SEK

Číslo jednací: 840453/19

Číslo žádosti: 0119 654 044

- V místech nových vjezdů a parkovacích stání uložte kabelové vedení do chrániček. Založte rezervní chráničku PE 110 mm. Chráničky uložte tak, aby přesahovaly alespoň 0,5m za okraj zpevněné pojezdové plochy.
 - V místech spojek a odbočení kabelové trasy nezřizujte souvislé pojezdové plochy.
 - Nad kabelovou trasou neukládejte podélně obrušníky, ani jejich betonový základ.
 - Parkovací stání nad kabelovou trasou proveďte tak, aby povrch nad kabelovou trasou byl rozebíratelný.
 - Zpevněné povrchy nad kabelovou trasou proveďte tak, aby povrch nad kabelovou trasou byl rozebíratelný.; a
- (ii) řídit se Všeobecnými podmínkami ochrany SEK, které jsou nedílnou součástí Vyjádření;
- (IV) Pro případ, že bude nezbytné přeložení SEK, zajistí vždy takové přeložení SEK její vlastník, společnost Česká telekomunikační infrastruktura a.s. Stavebník, který vyvolal překládku SEK je dle ustanovení § 104 odst. 17 Zákona o elektronických komunikacích povinen uhradit společnosti Česká telekomunikační infrastruktura a.s. veškeré náklady na nezbytné úpravy dotčeného úseku SEK, a to na úrovni stávajícího technického řešení;
- (V) Pro účely přeložení SEK dle bodu (IV) tohoto Vyjádření je Stavebník povinen uzavřít se společností Česká telekomunikační infrastruktura a.s. Smlouvu o realizaci překládky SEK.

Vyjádření je platné pouze pro Zájmové území určené a vyznačené Žadatelem, jakož i pro Důvod Vyjádření stanovený a určený Žadatelem v Žádosti.

Vyjádření pozbývá platnosti i) v Den konce platnosti Vyjádření, ii) změnou rozsahu Zájmového území či změnou Důvodu Vyjádření uvedeného v Žádosti a/nebo iii) jakýmkoliv porušením kterékoliv povinnosti stanovené Všeobecnými podmínkami ochrany SEK, to vše v závislosti na tom, která ze skutečností rozhodná pro pozbytí platnosti Vyjádření nastane nejdříve.

Společnost Česká telekomunikační infrastruktura a.s. vydáním tohoto Vyjádření poskytla Žadateli pro Žadatelem určené a vyznačené Zájmové území veškeré informace o SEK dostupné společnosti Česká telekomunikační infrastruktura a.s. ke dni podání Žádosti.

Ze strany společnosti Česká telekomunikační infrastruktura a.s. může v některých případech docházet ke zpracování Vašich osobních údajů. Ke zpracování Vašich osobních údajů dochází vždy v souladu s platnými právními předpisy. Konkrétní zásady a podmínky zpracování osobních údajů společnosti Česká telekomunikační infrastruktura a.s. jsou dostupné na <https://www.cetin.cz/zasady-ochrany-osobnich-udaju>.

V případě dotazů k Vyjádření kontaktujte prosím asistenční linku 238 461 111.

Přílohami Vyjádření jsou:

- *Všeobecné podmínky ochrany SEK*
- *Informace k vytýčení SEK ve vlastnictví společnosti Česká telekomunikační infrastruktura a.s.*
- *Informace o možném napojení na SEK ve vlastnictví společnosti Česká telekomunikační infrastruktura a.s.*
- *Situační výkres (obsahuje Zájmové území určené a vyznačené Žadatelem a výřezy účelové mapy SEK)*

Vyjádření vydala společnost **Česká telekomunikační infrastruktura a.s.** dne: 18. 12. 2019.


Česká telekomunikační infrastruktura a.s.
Olšanská 2681/6
130 00 Praha 3
DIČ: CZ04084063


VŠEOBECNÉ PODMÍNKY OCHRANY SÍTĚ ELEKTRONICKÝCH KOMUNIKACÍ společnosti Česká telekomunikační infrastruktura a.s.

1. PLATNOST VŠEOBECNÝCH PODMÍNEK

- i) Tyto Všeobecné podmínky ochrany sítě elektronických komunikací (dále jen „**VPOSEK**“) tvoří součást Vyjádření (jak je tento pojem definován níže v článku 2 VPOSEK).
- ii) V případě rozporu mezi Vyjádřením a těmito VPOSEK mají přednost ustanovení Vyjádření, pokud není těmito VPOSEK stanoveno jinak.

2. DEFINICE

Níže uvedené termíny, jsou-li použity v těchto VPOSEK a uvozeny velkým písmenem, mají následující význam, není-li těmito VPOSEK a/nebo Příslušnými požadavky stanoveno výslovně jinak:

„**CETIN**“ znamená Česká telekomunikační infrastruktura a.s. se sídlem Olšanská 2681/6, Praha 3 PSČ 130 00, IČO: 04084063, zapsaná v obchodním rejstříku vedeném Městským soudem v Praze pod spz. B 20623;

„**Den**“ je kalendářní den;

„**Kabelovod**“ podzemní zařízení sestávající se z tělesa Kabelovodu a kabelových komor, sloužící k zatahování kabelů a ochranných trubek;

„**Občanský zákoník**“ znamená zákon č. 89/2012 Sb., občanský zákoník, v účinném znění;

„**POS**“ je zaměstnanec společnosti CETIN, pověřený ochranou sítě, Jiří Bůta, tel.: 602 485 857, e-mail: jiri.but@cetin.cz;

„**Pracovní den**“ znamená Den, kromě soboty, neděle, a státních svátků a ostatních svátků ve smyslu zákona č. 245/2000 Sb., o státních svátcích, o významných dnech a o dnech pracovního klidu, v účinném znění;

„**Příslušné požadavky**“ znamená jakýkoli a každý příslušný právní předpis, vč. technických norem, nebo normativní právní akt veřejné správy či samosprávy, nebo jakékoli rozhodnutí, povolení, souhlas nebo licencí, včetně podmínek, které s ním souvisí;

„**Překládka**“ je stavba spočívající ve změně trasy vedení SEK ve vlastnictví CETIN nebo přemístění zařízení SEK ve vlastnictví CETIN; Stavebník, který Překládku vyvolal, je dle ustanovení § 104 odst. 17 Zákona o elektronických komunikacích povinen uhradit společnosti CETIN veškeré náklady na nezbytné úpravy dotčeného úseku SEK, a to na úrovni stávajícího technického řešení;

„**SEK**“ je síť elektronických komunikací ve vlastnictví CETIN;

„**Stavba**“ je stavba a/nebo činnosti ve vztahu, k níž bylo vydáno Vyjádření, a je prováděna Stavebníkem a/nebo Žadatelem v souladu s Příslušnými požadavky, povolená příslušným správním rozhodnutím vydaným dle Stavebního zákona;

„**Stavebník**“ je osoba takto označená ve Vyjádření;

„**Stavební zákon**“ je zákon č. 183/2006 Sb., o územním plánování a stavebním řádu, v účinném znění;

„**Vyjádření**“ je vyjádření o existenci sítě elektronických komunikací vydané společností CETIN dne 18. 12. 2019 pod č.j. 840453/19;

„**Zájmové území**“ je území označené Žadatelem a/nebo Stavebníkem v Žádosti;

„**Situační výkres**“ je výkres, který je přílohou Vyjádření a obsahuje Zájmové území určené a vyznačené Žadatelem v Žádosti a výřezy účelové mapy SEK;

„**Zákon o elektronických komunikacích**“ je zákon č. 127/2005 Sb., o elektronických komunikacích a o změně některých souvisejících zákonů, v účinném znění;

„**Žadatel**“ je osoba takto označená ve Vyjádření.

„**Žádost**“ je žádost, kterou Žadatel a/nebo Stavebník požádal CETIN o vydání Vyjádření.

3. PLATNOST A ÚČINNOST VPOSEK

Tyto VPOSEK jsou platné a účinné dnem odeslání Vyjádření na i) adresu elektronické pošty Stavebníka a/nebo Žadatele uvedenou v Žádosti nebo ii) adresu pro doručení prostřednictvím poštovní přepravy uvedenou Stavebníkem a/nebo Žadatelem v Žádosti.

4. OBECNÁ PRÁVA A POVINNOSTI STAVEBNÍKA A/NEBO ŽADATELE

- (i) Stavebník, Žadatel je výslovně srozuměn s tím, že SEK je veřejné prospěšným zařízením, byla zřízena ve veřejném zájmu a je chráněna Příslušnými požadavky.
- (ii) SEK je chráněna ochranným pásmem, jehož rozsah je stanoven (a) ustanovením § 102 Zákona o elektronických komunikacích a/nebo (b) právními předpisy účinnými před Zákonem o elektronických komunikacích, není-li Příslušnými požadavky stanoveno jinak.
- (iii) Stavebník, Žadatel nebo jím pověřená třetí osoba, je povinen při provádění Stavby nebo jiných prací, při odstraňování havárií a projektování staveb, řídit se Příslušnými požadavky, správnou praxí v oboru stavebnictví a technologickými postupy a je povinen učinit veškerá nezbytná opatření vyžadovaná Příslušnými požadavky k ochraně SEK před poškozením. Povinnosti dle tohoto odstavce má Stavebník rovněž ve vztahu k SEK, které se nachází mimo Zájmové území.
- (iv) Při zjištění jakéhokoliv rozporu mezi údaji v Situačním výkresu, který je přílohou Vyjádření a skutečným stavem, je Stavebník a/nebo Žadatel povinen bez zbytečného odkladu, nejpozději Den následující po zjištění takové skutečnosti, zjištěný rozpor oznámit POS.
- (v) Stavebník, Žadatel nebo jím pověřená třetí osoba, je povinen každé poškození či krádež SEK bezodkladně, nejpozději Den následující po zjištění takové skutečnosti, oznámit takovou skutečnost dohledovému centru společnosti CETIN na telefonní číslo +420 238 464 190.
- (vi) Bude-li Stavebník, Žadatel nebo jím pověřená třetí osoba na společnosti CETIN požadovat, aby se jako účastník správního řízení, pro jehož účely bylo toto Vyjádření vydáno, vzdala práva na odvolání proti rozhodnutí vydanému ve správním řízení, je oprávněn kontaktovat POS.

5. POVINNOSTI STAVEBNÍKA PŘI PŘÍPRAVĚ STAVBY

- (i) Při projektování Stavby je Stavebník povinen zajistit, aby projektová dokumentace Stavby (i) zohledňovala veškeré požadavky na ochranu SEK vyplývající z Příslušných požadavků, zejména ze Zákona o elektronických komunikacích a Stavebního zákona, (ii) respektovala správnou praxi v oboru stavebnictví a technologické postupy a (iii) umožňovala, aby i po provedení a umístění Stavby dle takové projektové dokumentace byla společnost CETIN, jako vlastník SEK schopna bez jakýkoliv omezení a překážek provozovat SEK, provádět údržbu a opravy SEK.
- (ii) Nebude-li možné projektovou dokumentací zajistit některý, byť i jeden z požadavků dle předchozího odstavce (i) a/nebo umístění Stavby by mohlo způsobit, že nebude naplněn některý, byť i jeden z požadavků dle předchozího odstavce (i), vyvolá Stavebník Překládku.
- (iii) Při projektování Stavby, která se nachází nebo je u ní zamýšleno, že se bude nacházet v ochranném pásmu radiových tras společnosti CETIN a překračuje výšku 15 m nad zemským povrchem, a to včetně dočasných objektů zařízení staveníště (jeřáby, konstrukce, atd.) je Stavebník povinen písemně kontaktovat POS za účelem získání konkrétního stanoviska a podmínek k ochraně radiových tras společnosti CETIN a pro určení, zda Stavba vyvolá Překládku. Ochranné pásmo radiových tras v šíři 50m je zakresleno do situačního výkresu, který je součástí tohoto Vyjádření.

VŠEOBECNÉ PODMÍNKY OCHRANY SÍTĚ ELEKTRONICKÝCH KOMUNIKACÍ společnosti Česká telekomunikační infrastruktura a.s.

- (iv) Pokud se v Zájmovém území nachází podzemní silové vedení (NN) ve vlastnictví společnosti CETIN, je Stavebník povinen ve vztahu k projektové dokumentaci zajistit totéž, co je uvedeno pod písm (i) tohoto článku 5, přičemž platí, že Stavebník vyvolá Překládku v případech uvedených pod písm (ii) tohoto článku 5.
- (v) Stavebník je povinen při projektování Stavby, která je stavbou (a) zařízení silových elektrických sítí (VN, VVN a ZVVN) a/nebo (b) trakčních vedení, provést výpočet či posouzení rušivých vlivů na SEK, zpracovat ochranná opatření, to vše dle a v souladu s Příslušnými požadavky. Stavebník je povinen nejpozději třicet (30) Dnů před podáním žádosti o vydání příslušného správního rozhodnutí k umístění Stavby dle Stavebního zákona předat POS výpočet či posouzení rušivých vlivů na SEK a zpracovaná ochranná opatření.
- (vi) Je-li Stavba v souběhu s Kabelovodem, nebo Kabelovod kříží, je Stavebník povinen nejpozději ke Dni, ke kterému započne se zpracováním projektové dokumentace ke Stavbě, oznámit POS a projednat s POS (a) veškeré případy, kdy trajektorie podvrtní a protlaků budou vedeny ve vzdálenosti menší, než je 1,5 m od Kabelovodu a (b) jakékoliv výkopové práce, které budou nebo by mohly být vedeny v úrovni či pod úrovní Kabelovodu nebo kabelové komory.
- (vii) Je-li Stavba umístěna nebo má být umístěna v blízkosti Kabelovodu, ve vzdálenosti menší, než jsou 2 m nebo kříží-li Stavba Kabelovod ve vzdálenosti menší, než je 0,5 m nad nebo kdekoliv pod Kabelovodem, je Stavebník povinen předložit POS k posouzení zakreslení Stavby v příčných řezech, přičemž do příčného řezu je Stavebník rovněž povinen zakreslit profil kabelové komory.
- 6. POVINNOSTI STAVEBNÍKA PŘI PROVÁDĚNÍ STAVBY**
- (i) Stavebník je před započítím jakýchkoliv zemních prací ve vztahu ke Stavbě povinen vytyčit trasu SEK na terénu dle Příslušných požadavků a dle Stavebního zákona. S vytyčenou trasou SEK je Stavebník povinen seznámit všechny osoby, které budou anebo by mohly zemní práce ve vztahu ke Stavbě provádět. V případě porušení této povinnosti bude Stavebník odpovědný společnosti CETIN za náklady a škody, které porušením této povinnosti společnosti CETIN vzniknou a je povinen je společnosti CETIN uhradit.
- (ii) Pět (5) Pracovních dní před započítím jakýchkoliv prací ve vztahu ke Stavbě je Stavebník povinen oznámit společnosti CETIN, že zahájí práce či činnosti ve vztahu ke Stavbě. Písemné oznámení dle předchozí věty zašle Stavebník na adresu elektronické pošty POS a bude obsahovat minimálně číslo jednací Vyjádření a kontaktní údaje Stavebníka.
- (iii) Stavebník je povinen zabezpečit a zajistit SEK proti mechanickému poškození, a to zpravidla dočasným umístěním silničních betonových panelů nad kabelovou trasou SEK. Do doby, než je zajištěna a zabezpečena ochrana SEK proti mechanickému poškození, není Stavebník oprávněn přejíždět vozidly nebo stavební mechanizací kabelovou trasu SEK. Při přepravě vysokých nákladů nebo při projíždění stroji, vozidly či mechanizací pod nadzemním vedením SEK je Stavebník povinen prověřit, zda výška nadzemního vedení SEK je dostatečná a umožňuje spolehlivý a bezpečný způsob přepravy nákladu či průjezdu strojů, vozidel či mechanizace.
- (iv) Při provádění zemních prací v blízkosti SEK je Stavebník povinen postupovat tak, aby nedošlo ke změně hloubky uložení nebo prostorového uspořádání SEK. V místech, kde SEK vystupuje ze země do budovy, rozváděče, na sloup apod. je Stavebník povinen vykonávat zemní práce se zvýšenou mírou opatrnosti, výkopové práce v blízkosti sloupů nadzemního vedení SEK je Stavebník povinen provádět v takové vzdálenosti od sloupu nadzemního vedení SEK, která je dostatečná k tomu, aby nedošlo nebo nemohlo dojít k narušení stability sloupu nadzemního vedení SEK. Stavebník je povinen zajistit, aby jakoukoliv jeho činností nedošlo bez souhlasu a vědomí společnosti CETIN (a) ke změně nivelety terénu, a/nebo (b) k výsadbě trvalých porostů, a/nebo (c) ke změně rozsahu a změně konstrukce zpevněných ploch. Pokud došlo k odkrytí SEK, je Stavebník povinen SEK po celou dobu odkrytí náležitě zabezpečit proti provedení, poškození a odcizení.
- (v) Zjistí-li Stavebník kdykoliv během provádění prací ve vztahu ke Stavbě jakýkoliv rozpor mezi údaji v projektové dokumentaci a skutečností, je povinen bezodkladně přerušit práce a oznámit zjištěný rozpor na adresu elektronické pošty POS. Stavebník není oprávněn pokračovat v pracích ve vztahu ke Stavbě do doby, než získá písemný souhlas POS s pokračováním prací.
- (vi) Stavebník není bez předchozího písemného souhlasu společnosti CETIN oprávněn manipulovat s kryty kabelových komor, jakkoliv zakrývat vstupy do kabelových komor, a to ani dočasně, vstupovat do kabelových komor, jakkoliv manipulovat s případně odkrytými prvky SEK či s jakýmkoliv jiným zařízením se SEK souvisejícím. Rovněž bez předchozího písemného souhlasu společnosti CETIN není Stavebník oprávněn umístit nad trasou Kabelovodu jakoukoliv jinou síť technické infrastruktury v podélném směru.
- (vii) Byla-li v souladu s Vyjádřením a těmito VPOSEK odkryta SEK je Stavebník povinen tři (3) Pracovní dny před zakrytím SEK písemně oznámit POS zakrytí SEK a vyzvat ho ke kontrole před zakrytím. Oznámení Stavebníka dle předchozí věty musí obsahovat minimálně předpokládaný Den zakrytí, číslo jednací Vyjádření a kontaktní údaje Stavebníka. Stavebník není oprávněn provést zakrytí do doby, než získá písemný souhlas POS se zakrytím.
- 7. ROZHODNÉ PRÁVO**
- Vyjádření a VPOSEK se řídí českým právem, zejména Občanským zákoníkem, Zákonem o elektronických komunikacích a Stavebním zákonem. Veškeré spory z Vyjádření či VPOSEK vyplývající budou s konečnou platností řešeny u příslušného soudu České republiky.
- 8. PÍSEMNÝ STYK**
- Písemným stykem či pojmem „písemně“ se pro účely Vyjádření a VPOSEK rozumí předání zpráv jedním z těchto způsobů:
- v listinné podobě;
 - e-mailovou zprávou s uznávaným elektronickým podpisem dle zák. č. 297/2016 Sb., o službách vytvářejících důvěru pro elektronické transakce, v účinném znění; a/nebo e-mailovou zprávou zaslanou na adresu POS.
- 9. ZÁVĚREČNÁ USTANOVENÍ**
- (i) Stavebník, Žadatel nebo jím pověřená třetí osoba je počínaje Dnem převzetí Vyjádření povinen užít informace a data uvedená ve Vyjádření pouze a výhradně k účelu, pro který mu byla tato poskytnuta. Stavebník, Žadatel nebo jím pověřená třetí osoba není oprávněn informace a data rozmnožovat, rozšiřovat, pronajímat, půjčovat či jinak umožnit jejich užívání třetí osobou bez předchozího písemného souhlasu společnosti CETIN.
- (ii) Pro případ porušení kterékoliv z povinností Stavebníka, Žadatele nebo jím pověřené třetí osoby, založené Vyjádřením /nebo těmito VPOSEK je Stavebník, Žadatel či jím pověřená třetí osoba odpovědný za veškeré náklady a škody, které společnosti CETIN vzniknou porušením povinností Stavebníka, Žadatele nebo jím pověřené třetí osoby.

Číslo jednací: 840453/19

Číslo žádosti: 0119 654 044

Informace o možném napojení na SEK ve vlastnictví společnosti Česká telekomunikační infrastruktura a.s.

Česká telekomunikační infrastruktura a.s. („CETIN“) poskytuje dle ustanovení § 161 odst. 1 Stavebního zákona tyto informace o podmínkách napojení Stavby a/nebo budovy označené v Žádosti na již existující SEK:

- (i) specifické podmínky napojení Stavby a/nebo budovy označené v Žádosti na již existující SEK Vám za společnost CETIN poskytne Církľ Tomáš, Palachova 1741 Náchod, e-mail: tomas.cirkľ@cetin.cz („**Kontaktní osoba CETIN**“). Kontaktní osoba CETIN pro Vás bude koordinátorem případného napojení Stavby a/nebo budovy označené v Žádosti na již existující SEK, zejména poskytne informace o technickém řešení napojení a stanoví přípojný bod na již existující SEK;
- (ii) předpokladem pro napojení Stavby a/nebo budovy označené v Žádosti na již existující SEK je získání veškerých povolení a souhlasů vyžadovaných platnými právními předpisy pro vybudování té části SEK, která je nezbytná pro napojení Stavby a/nebo budovy označené v Žádosti na již existující SEK, je-li takových povolení a souhlasů dle platných právních předpisů pro vybudování SEK třeba, a rovněž splnění veškerých technických podmínek pro napojení na již existující SEK;

Další pro Vás užitečné informace k napojení na SEK ve vlastnictví společnosti Česká telekomunikační infrastruktura a.s.:

- pokud Vaše Stavba bude umístována na základě správního rozhodnutí, doporučujeme žádost o vydání takového správního rozhodnutí podat tak, aby žádost obsahovala rovněž stavbu přípojky k SEK;
- doporučujeme stavbu přípojky k SEK v žádosti o vydání správního rozhodnutí označit jako stavební objekt - „SO trasa SEK společnosti Česká telekomunikační infrastruktura a.s.“;
- trasu přípojky k SEK a místo napojení přípojky k SEK na již existující SEK společnosti Česká telekomunikační infrastruktura a.s. konzultujte prosím s Kontaktní osobou CETIN;
- v případě, že jste dali na naše doporučení, a Vaše žádost o vydání správního rozhodnutí k umístění Stavby obsahovala rovněž stavbu přípojky k SEK, informujte Kontaktní osobu CETIN o nabytí právní moci správního rozhodnutí vydaného na Stavbu a stavbu přípojky k SEK, společnost Česká telekomunikační infrastruktura a.s. se s Vámi dohodne na postoupení práv a povinností vyplývajících ze správního rozhodnutí na stavbu přípojky k SEK a zajistí výstavbu přípojky k SEK;
- stavíte-li budovu a/nebo je-li budova podstatně rekonstruována, mějte na paměti, že taková budova musí být vybavena fyzickou infrastrukturou uvnitř budovy, která umožní zavedení sítě elektronických komunikací až do koncového bodu sítě v prostoru budovy, který užívá koncový uživatel, budova musí být vybavena přístupovým bodem budovy - upozorňujeme, že se jedná o požadavky stanovené právním předpisem, zákonem č. 194/2017 Sb., o opatřeních ke snížení nákladů na zavedení vysokorychlostních sítí elektronických komunikací, v účinném znění;
- doporučujeme provést přípravu budovy na následné vybudování vnitřních komunikačních rozvodů (např. trubkováním ve zdivu) nebo vybudovat vlastní komunikační rozvody umožňující napojení k SEK;
- stavíte-li budovu, mějte na paměti, že tato musí umožňovat vstup silnoproudých a komunikačních kabelů do budovy, umístění rozvodných skříní a provedení vnitřních silnoproudých a komunikačních rozvodů až ke koncovým bodům sítě. Vnitřní komunikační rozvody musí splňovat požadavky na zabezpečení proti zneužití;
- společnost Česká telekomunikační infrastruktura a.s. Vám nabízí zhotovení typového projektu pro realizaci vnitřních rozvodů, koncového bodu sítě a řešení vstupu vedení SEK ke koncovému bodu sítě. Máte-li o zhotovení takového typového projektu zájem, prosím obraťte se na Kontaktní osobu CETIN, dohodne s Vámi vše potřebné.

Požadujete-li jakékoliv další informace o možném napojení Stavby a/nebo budovy označené v Žádosti na již existující SEK, prosíme kontaktujte Kontaktní osobu CETIN.

A zde www.zrychlujemecesko.cz můžete zjistit, jak je lokalita, kterou jste označil v Žádosti pokryta SEK ve vlastnictví CETIN, jakou rychlost připojení SEK umožňuje, a jak takové připojení můžete získat.

Číslo jednací: 840453/19

Číslo žádosti: 0119 654 044

Informace k vytyčení *SEK*

V případě požadavku na vytyčení *SEK* ve vlastnictví společnosti *CETIN* se, prosím, obraťte na společnosti uvedené níže:

Česká telekomunikační infrastruktura a.s. - středisko Čechy východ

se sídlem: Olšanská 2681/6, Praha 3, PSČ 13000

IČ: 04084063

DIČ: CZ04084063

kontakt: tel: 238464295 obslužná doba po-pa 7 - 15 hod

AZ GEONET - Pavel Kazda

se sídlem: Sedláčkova 1436/14, 500 02 Hradec Králové

IČ: 72885777

DIČ: CZ7308093045

kontakt: Pavel Kazda, mobil: 776020134, e-mail: azgeonet@seznam.cz

CITRON GROUP ELEKTRO s.r.o.

se sídlem: Radvance č.p. 45, PSČ: 542 12, Radvanice v Čechách, okres Trutnov

IČ: 26012138

DIČ: CZ26012138

kontakt: Pavel Cicvárek, fax: 499897250, mobil: 608831123, e-

mail: CITRON.GROUP.ELEKTRO@seznam.cz

Tomáš Trejtnar, fax: 499897250, mobil: 777006656, e-mail:

CITRON.GROUP.ELEKTRO@seznam.cz

COM PLUS CZ, a.s.

se sídlem: Akademia Bedrny 365, 500 03 Hradec Králové

IČ: 25772104

DIČ: CZ25772104

kontakt: Help Desk: tel.: 472702123, mobil: 724150190, e-mail: helpdesk@complus.cz

technik: Cyril Belej tel.: 724 483 810, e-mail: cyril.belej@complus.cz

ELTER, s.r.o.

se sídlem: Straněnská 1149, 539 01 Hlinsko

IČ: 49814419

DIČ: CZ49814419

kontakt: tel.: 469312100, mobil: 731115925, e-mail: elter.hlinsko@xaz.cz

Havel Stanislav, mobil: 736778264, Chadima Zdeněk, mobil: 731115933

EMP Pardubice s.r.o.

se sídlem: Erno Košťála 957, 530 12 Pardubice

IČ: 64793150

DIČ: CZ 64793150

kontakt: Bohumil Hubálek, mobil: 602492449, e-mail: emp.pce@seznam.cz

EMIPO-energomontáže s.r.o

se sídlem: U Větrolamu 5 568 02 Svitavy

IČ: 620 65 530

DIČ: CZ 620 65 530

kontakt: Ing. Dvořák Jaroslav, mobil: 724785113, e-mail: dvorakemipo@seznam.cz

Abraham Josef, mobil: 602173802, e-mail: dvorakemipo@seznam.cz

EUROSPoj, v.o.s.

se sídlem: Průmyslová 387, 530 03 Pardubice

IČ: 47473991

DIČ: CZ 47473991

kontakt: Jan Matějka, tel.: 466616101, mobil: 608111234, e-mail: eurospoj@eurospoj.cz,

Petr Borovec, tel.: 466616101, mobil: 603150066, e-mail: eurospoj@eurospoj.cz

Číslo jednací: 840453/19

Číslo žádosti: 0119 654 044

FEM - Miloš Fejfar

se sídlem: Lužany 209, 507 06 Lužany

IČ: 01735977

DIČ:

kontakt: Miloš Fejfar, mobil: 602483031, e-mail: fejfarmilos@seznam.cz

Chadima Zdeněk

se sídlem: Máchova 257, 539 73 Skuteč

IČ: 01222163

DIČ:

kontakt: Zdeněk Chadima, tel: 731115933, e-mail: z.chadima@tiscali.cz

Karel Horský

se sídlem: Poličská 877/36, 568 02 Svitavy - Předměstí

IČ: 01377841

DIČ:

kontakt: Karel Horský, mobil: 602 483 023, e-mail: k.horsky.sy@gmail.com

K+K ELTEC, s.r.o.

se sídlem: Smetanova 997, 517 41 Kostelec nad Orlicí

IČ: 25277308

DIČ: CZ25277308

kontakt: Radovan Krsek, mobil: 603486395, e-mail: krsek@eltec.cz

Libor Kos

se sídlem: Horní Čermná 5, 561 56 Horní Čermná

IČ: 40156770

DIČ:

kontakt: Libor Kos, mobil: 737906322, e-mail: libor.kos@email.cz

Michlovský stavební s.r.o.

se sídlem: Salaš 99, 76351 Zlín

IČ: 27714080

DIČ: CZ 27714080

kontakt: STŘEDSKO HRADEC KRÁLOVÉ:

Aleš Klimt, mobil: 602482988, e-mail: klimt@michlovsky.cz

Jiří Sibor, mobil: 605 200 724, sibor@michlovsky.cz

František Uříčář, mobil: 605200784, e-mail: uricar@michlovsky.cz

Milan Šulc

se sídlem: Jamné nad Orlicí 190, PSČ: 561 65

IČ: 73655678

DIČ:

kontakt: Ing. Milan Šulc, mobil: 602482975, e-mail: sulcmilan@seznam.cz

SECURITY PARTNER, s.r.o.

se sídlem: Na Plácku 1330, Kostelec nad Orlicí

IČ: 48152871

DIČ: CZ48152871

kontakt: Ing. Roland Ságner, mobil: 777778256, e-mail: sagner@xkomfort.cz

STARMON s.r.o.

se sídlem: Průmyslová 1880, 565 01 Choceň

IČ: 49285751

DIČ: CZ49285751

kontakt: Marek Bedrníček, mobil: 605003042, e-mail: bedrnicek@starmon.cz

Číslo jednací: 840453/19

Číslo žádosti: 0119 654 044

SUPTel a.s.

se sídlem: Hřbitovní 1322/15, 312 16 Plzeň

IČ: 25229397

DIČ: CZ25229397

kontakt: Vlastimil Koudelka, mobil: 725277777, e-mail: koudelka@suptel.cz

Telsit s.r.o.

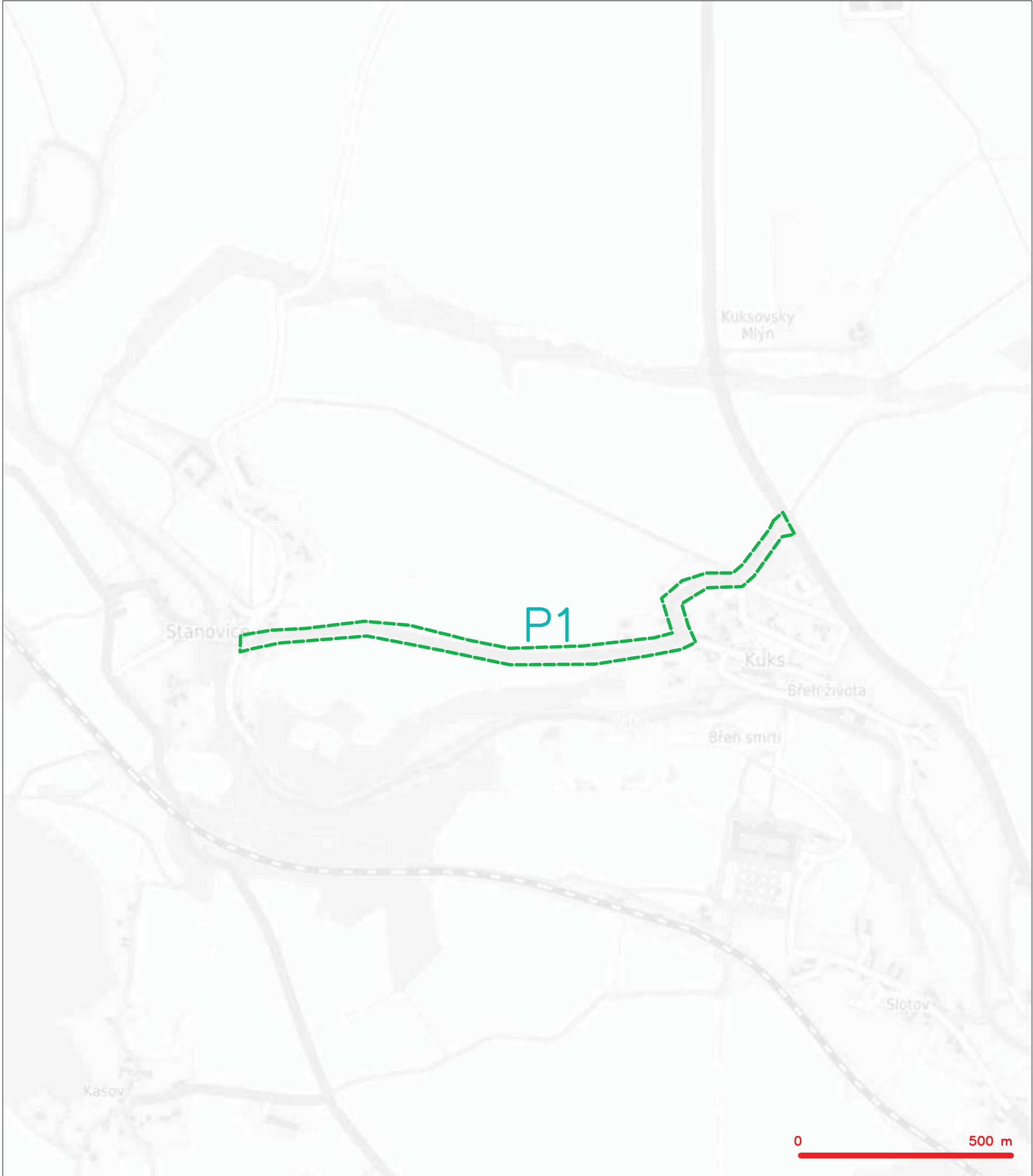
se sídlem: K Dolíkám 125, 503 11 Hradec Králové 15

IČ: 62025384

DIČ: CZ62025384

kontakt: Petr Novák, mobil: 603592292, e-mail: novak@telsit.cz

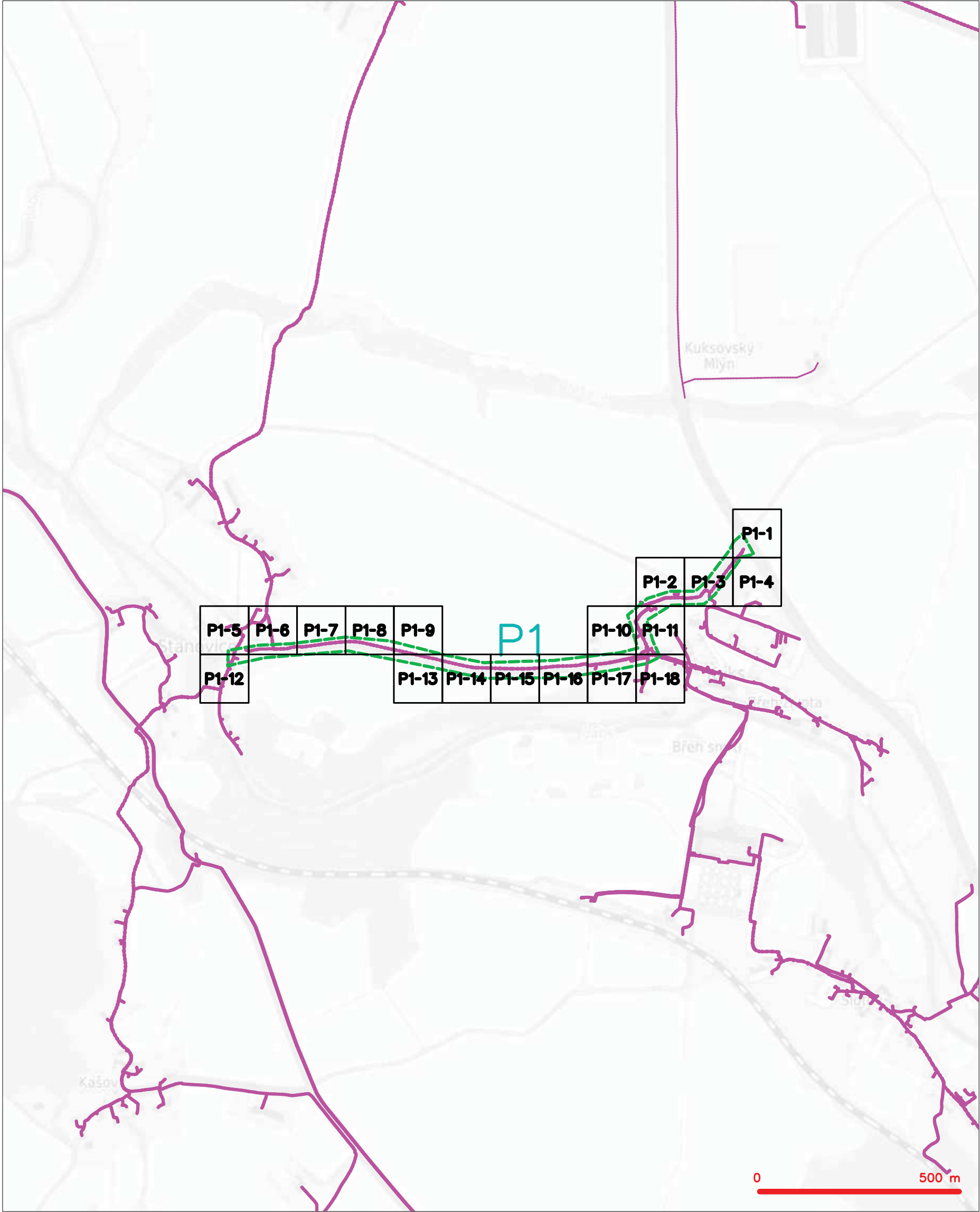
Miroslav Kodrle, mobil: 603593934, e-mail: kodrle@telsit.cz



LEGENDA
----- hranice zájmového území k vyjádření


Česká telekomunikační infrastruktura a.s.
Olšanská 2681/6
130 00 Praha 3
DIČ: CZ04084063
96

SITUAČNÍ VÝKRES - POLYGON 1



SITUAČNÍ VÝKRES - POLYGON 1, list kladu P1-1



LEGENDA

- | | | | |
|--|---|--|---|
| | hranice zájmového území k vyjádření | | nezaměřený průběh optického kabelu, HDPE trubky |
| | NV přípojka, území s NV přípojkou CETIN | | nebo souběh optického a metalického kabelu |
| | zaměřený průběh metalického kabelu | | radiové sítě, ochranné pásmo radiové sítě |
| | zaměřený průběh optického kabelu, HDPE trubky | | nadzemní sítě |
| | nebo souběh optického a metalického kabelu | | neprovazované sítě |
| | nezaměřený průběh metalického kabelu | | podzemní sítě cizí |
| | nadzemní sítě cizí | | sítě s NV |

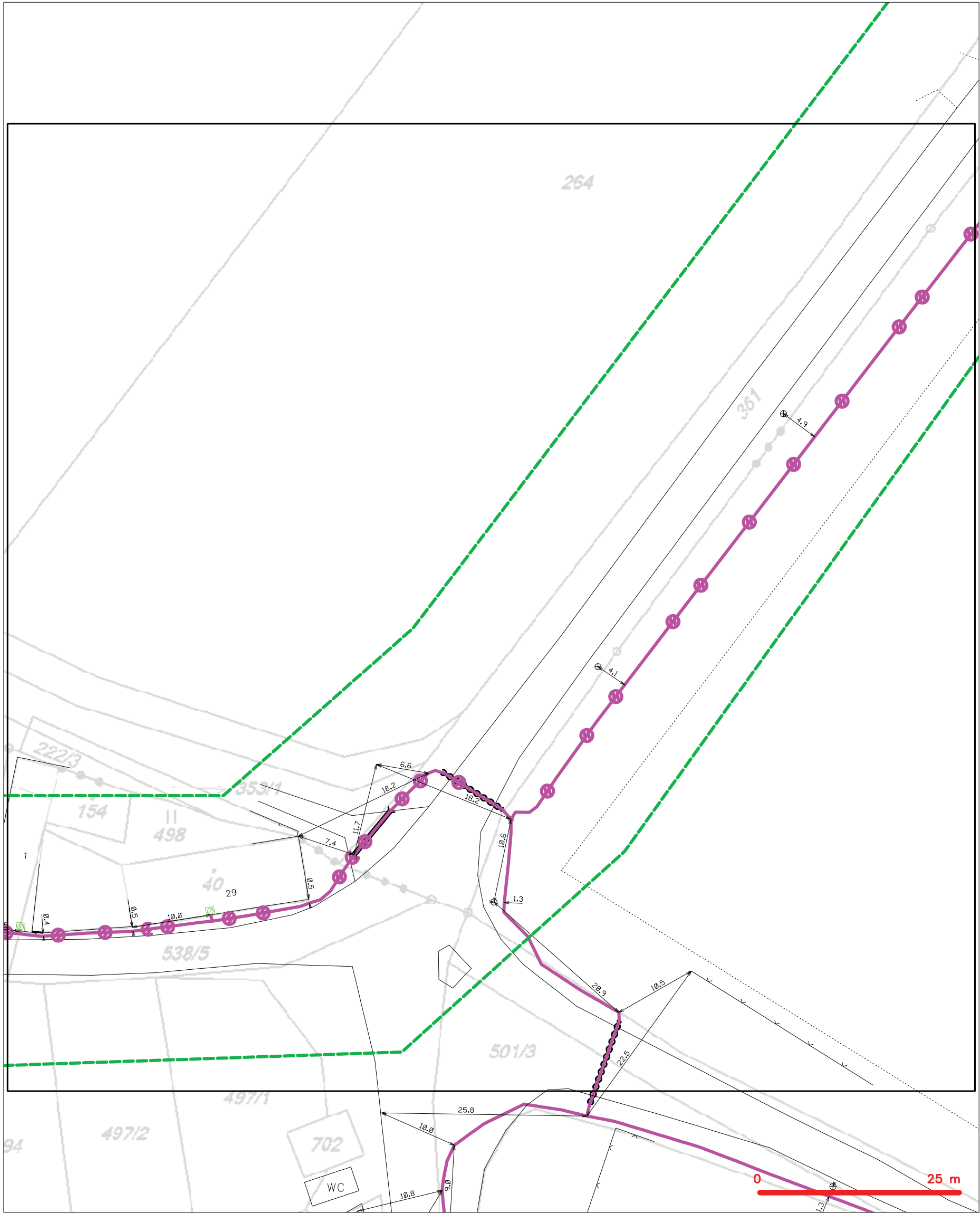
SITUAČNÍ VÝKRES - POLYGON 1, list kladu P1-2



LEGENDA

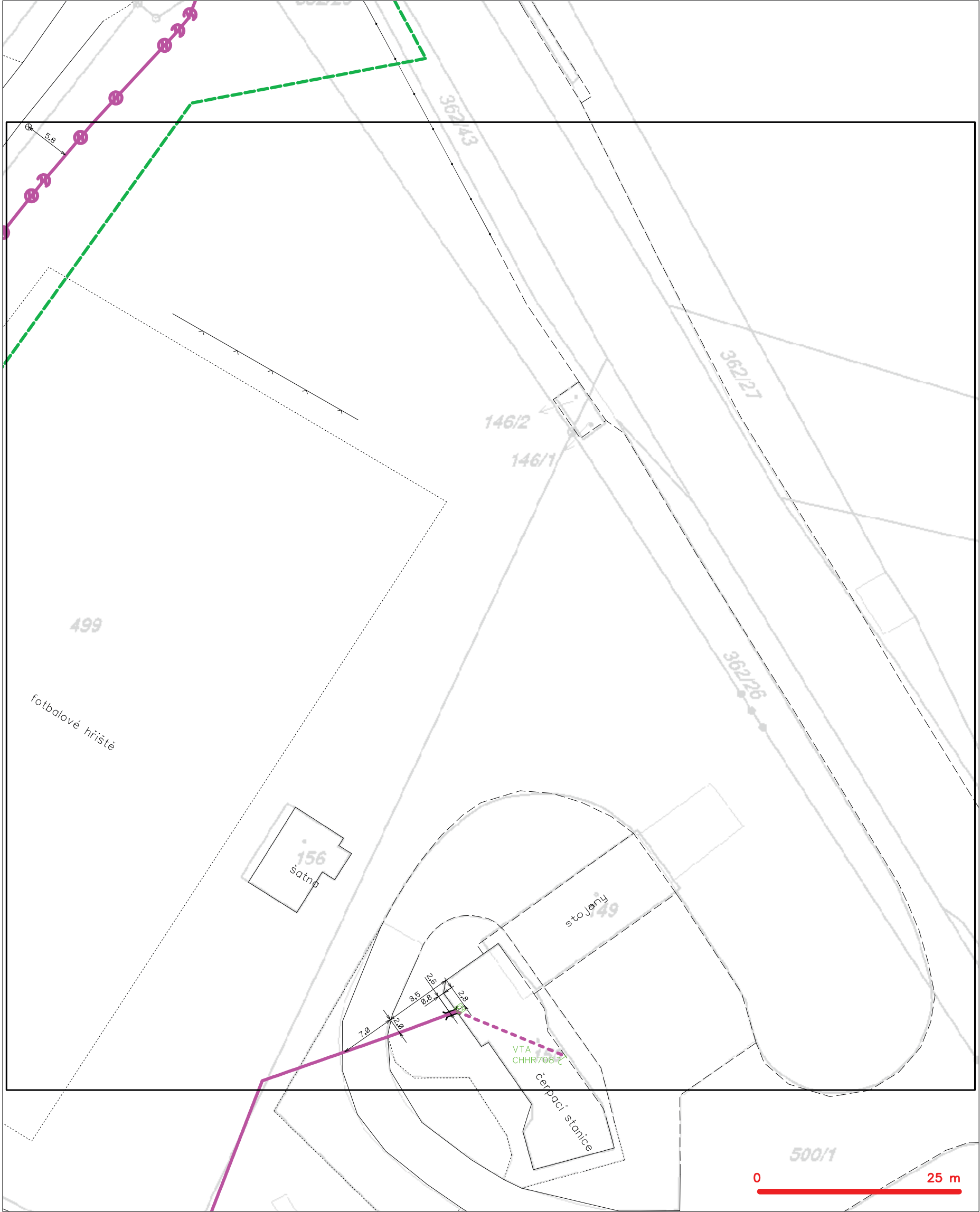
	hranice zájmového území k vyjádření		nezaměřený průběh optického kabelu, HDPE trubky nebo souběh optického a metalického kabelu
	NV přípojka, území s NV přípojkou CETIV		radiové síť, ochranné pásmo radiové sítě
	zaměřený průběh metalického kabelu		podzemní síť
	zaměřený průběh optického kabelu, HDPE trubky nebo souběh optického a metalického kabelu		podzemní síť cizí
	nezaměřený průběh metalického kabelu		sítě s NV
	podzemní síť cizí		

SITUAČNÍ VÝKRES - POLYGON 1, list kladu P1-3



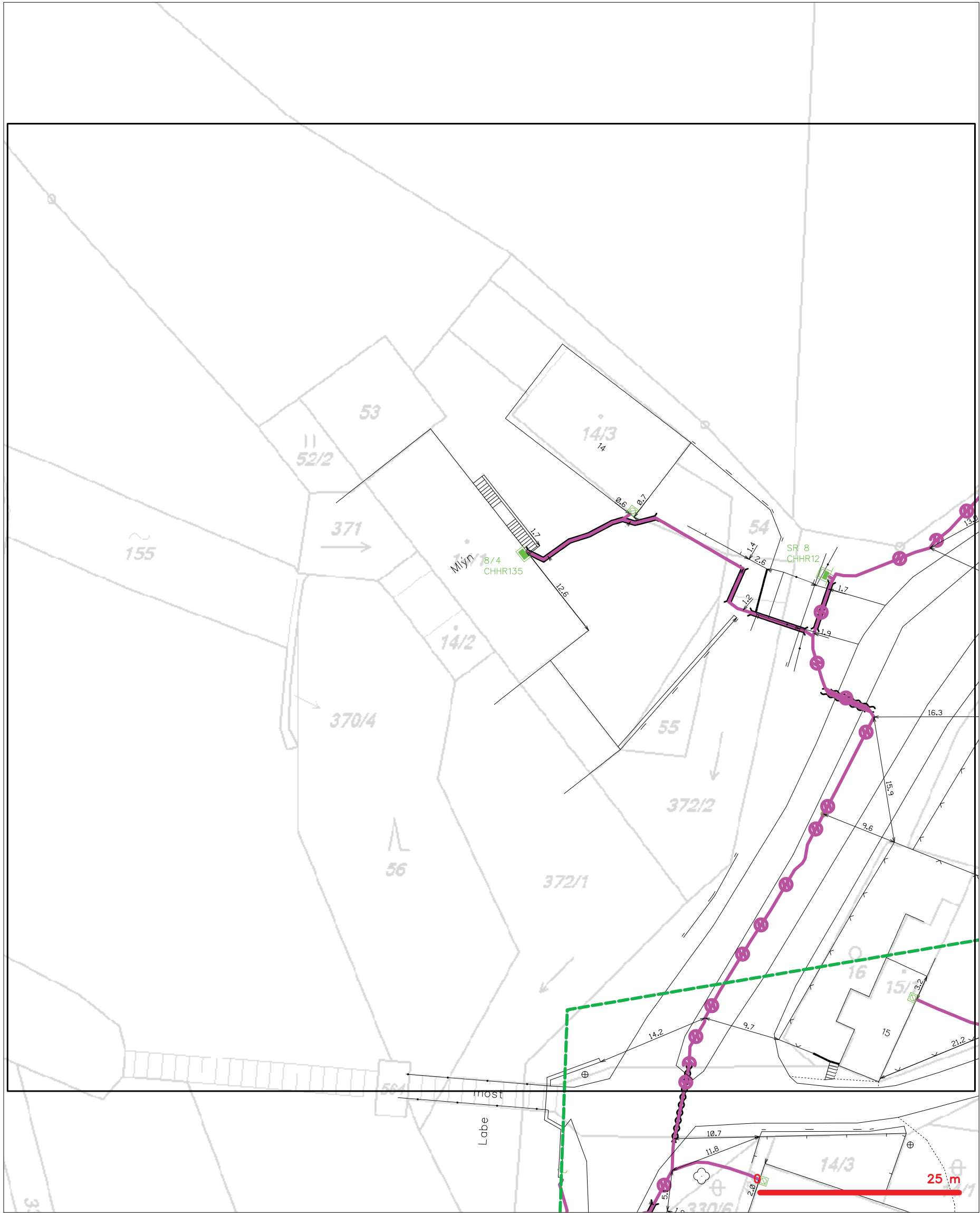
— — — — —	hranice zájmového území k vyjádření	— — — — —	nezaměřený průběh optického kabelu, HDPE trubky
— — — — —	NV přípojka, území s NV přípojkou CETIN	— — — — —	nebo souběh optického a metalického kabelu
— — — — —	zaměřený průběh metalického kabelu	— — — — —	radiové sítě, ochranné pásmo radiové sítě
— — — — —	zaměřený průběh optického kabelu, HDPE trubky	— — — — —	nadzemní sítě
— — — — —	nebo souběh optického a metalického kabelu	— — — — —	neprovázané sítě
— — — — —	nezaměřený průběh metalického kabelu	— — — — —	podzemní sítě cizí
— — — — —	nadzemní sítě cizí	— — — — —	sítě s NV

SITUAČNÍ VÝKRES - POLYGON 1, list kladu P1-4



LEGENDA	
	hranice zájmového území k vyjádření
	NV přípojka, území s NV přípojkou CETIN
	zaměřený průběh metalického kabelu
	zaměřený průběh optického kabelu, HDPE trubky nebo souběh optického a metalického kabelu
	nezaměřený průběh metalického kabelu
	nadzemní sítě cizí
	nezaměřený průběh optického kabelu, HDPE trubky nebo souběh optického a metalického kabelu
	radiové sítě, ochranné pásmo radiové sítě
	nadzemní sítě
	neprovozované sítě
	podzemní sítě cizí
	sítě s NV
	koléktor, kabelovod

SITUAČNÍ VÝKRES - POLYGON 1, list kladu P1-5



— — — — —	hranice zájmového území k vyjádření	— — — — —	nezaměřený průběh optického kabelu, HDPE trubky
— — — — —	NV přípojka, území s NV přípojkou CETIN	— — — — —	nebo souběh optického a metalického kabelu
— — — — —	zaměřený průběh metalického kabelu	— — — — —	radiové sítě, ochranné pásmo radiové sítě
— — — — —	zaměřený průběh optického kabelu, HDPE trubky	— — — — —	nadzemní sítě
— — — — —	nebo souběh optického a metalického kabelu	— — — — —	neprovozované sítě
— — — — —	nezaměřený průběh metalického kabelu	— — — — —	podzemní sítě cizí
— — — — —	nadzemní sítě cizí	— — — — —	sítě s NV

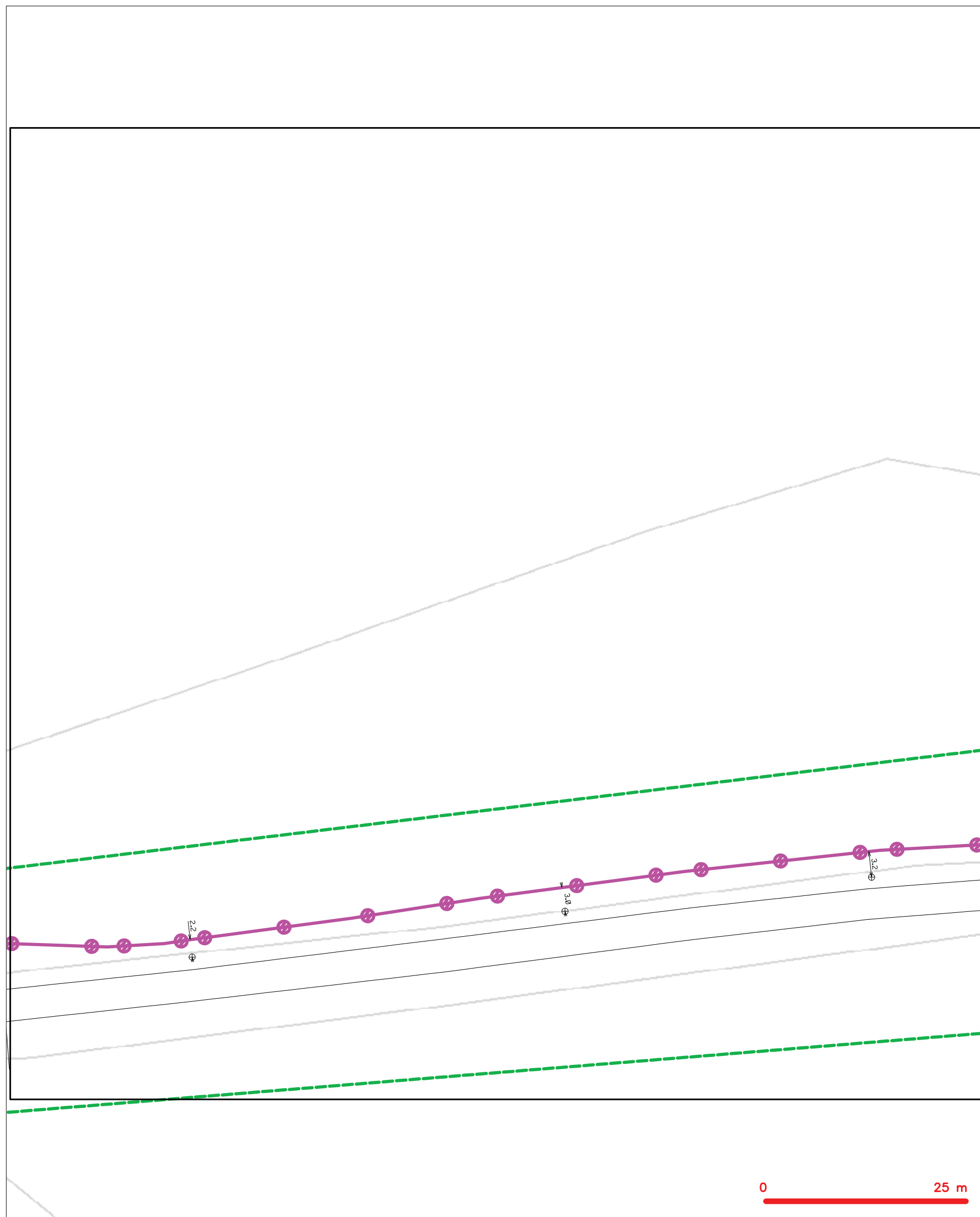
SITUAČNÍ VÝKRES - POLYGON 1, list kladu P1-6



LEGENDA

	hranice zájmového území k vyjádření		nezaměřený průběh optického kabelu, HDPE trubky nebo souběh optického a metalického kabelu
	NV přípojka, území s NV přípojkou CETIV		radiové síť, ochranné pásmo radiové sítě
	zaměřený průběh metalického kabelu		podzemní síť
	zaměřený průběh optického kabelu, HDPE trubky nebo souběh optického a metalického kabelu		neprorazované síť
	nezaměřený průběh metalického kabelu		podzemní síť cizí
	nadzemní síť cizí		síť s NV

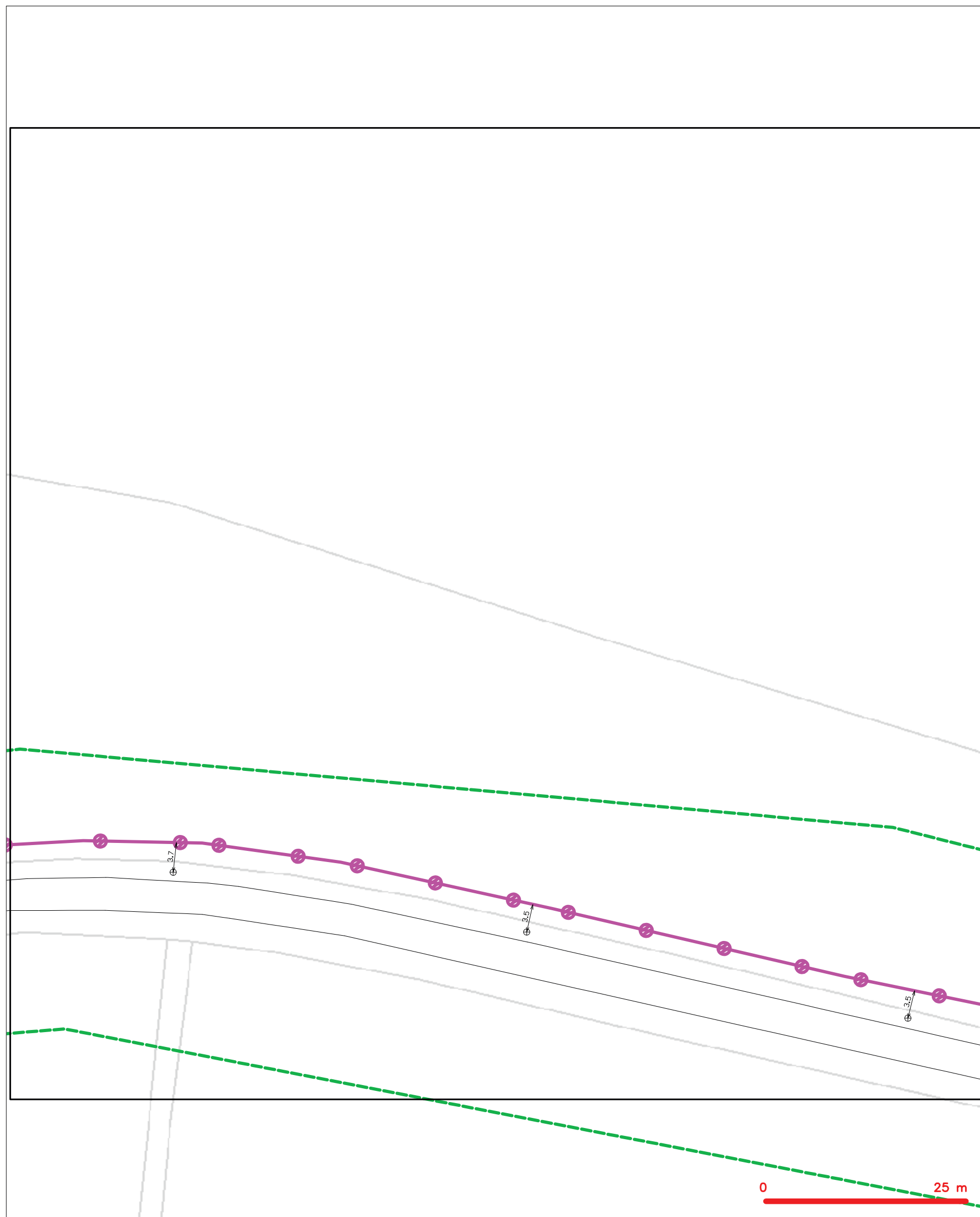
SITUAČNÍ VÝKRES - POLYGON 1, list kladu P1-7



LEGENDA

	hranice zájmového území k vyjádření		nezaměřený průběh optického kabelu, HDPE trubky nebo souběh optického a metalického kabelu
	NN přípojka, území s NN přípojkou CETIV		radiové síť, ochranné pásmo radiové sítě
	zaměřený průběh metalického kabelu		podzemní síť
	zaměřený průběh optického kabelu, HDPE trubky nebo souběh optického a metalického kabelu		neprorazované síť
	nezaměřený průběh metalického kabelu		podzemní síť cizí
	nadzemní síť cizí		síť s NN

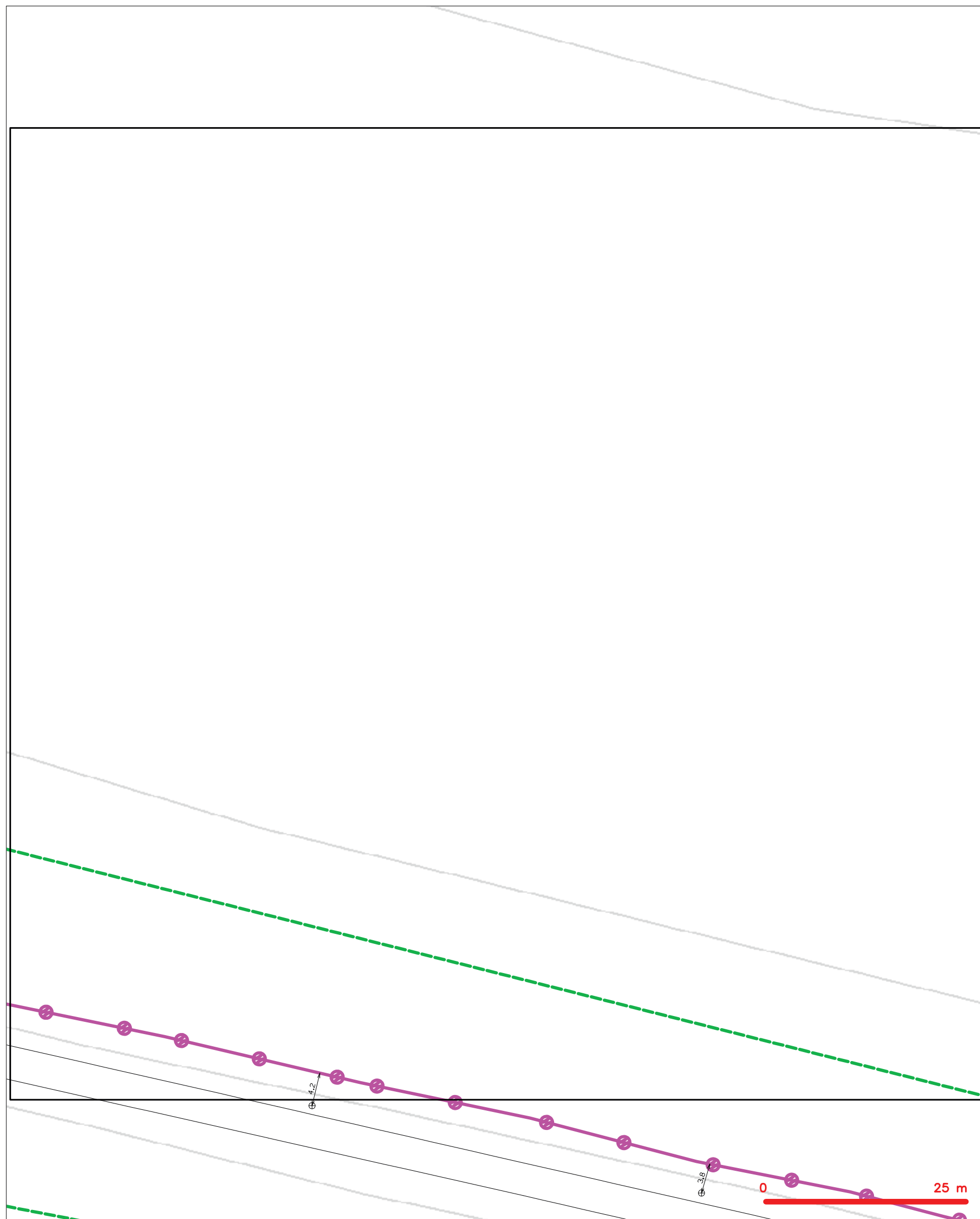
SITUAČNÍ VÝKRES - POLYGON 1, list kladu P1-8



LEGENDA

	hranice zájmového území k vyjádření		nezaměřený průběh optického kabelu, HDPE trubky nebo souběh optického a metalického kabelu
	NN přípojka, území s NN přípojkou CETIV		radiové síť, ochranné pásmo radiové sítě
	zaměřený průběh metalického kabelu		podzemní síť
	zaměřený průběh optického kabelu, HDPE trubky nebo souběh optického a metalického kabelu		neprorazované síť
	nezaměřený průběh metalického kabelu		podzemní síť cizí
	nadzemní síť cizí		síť s NN

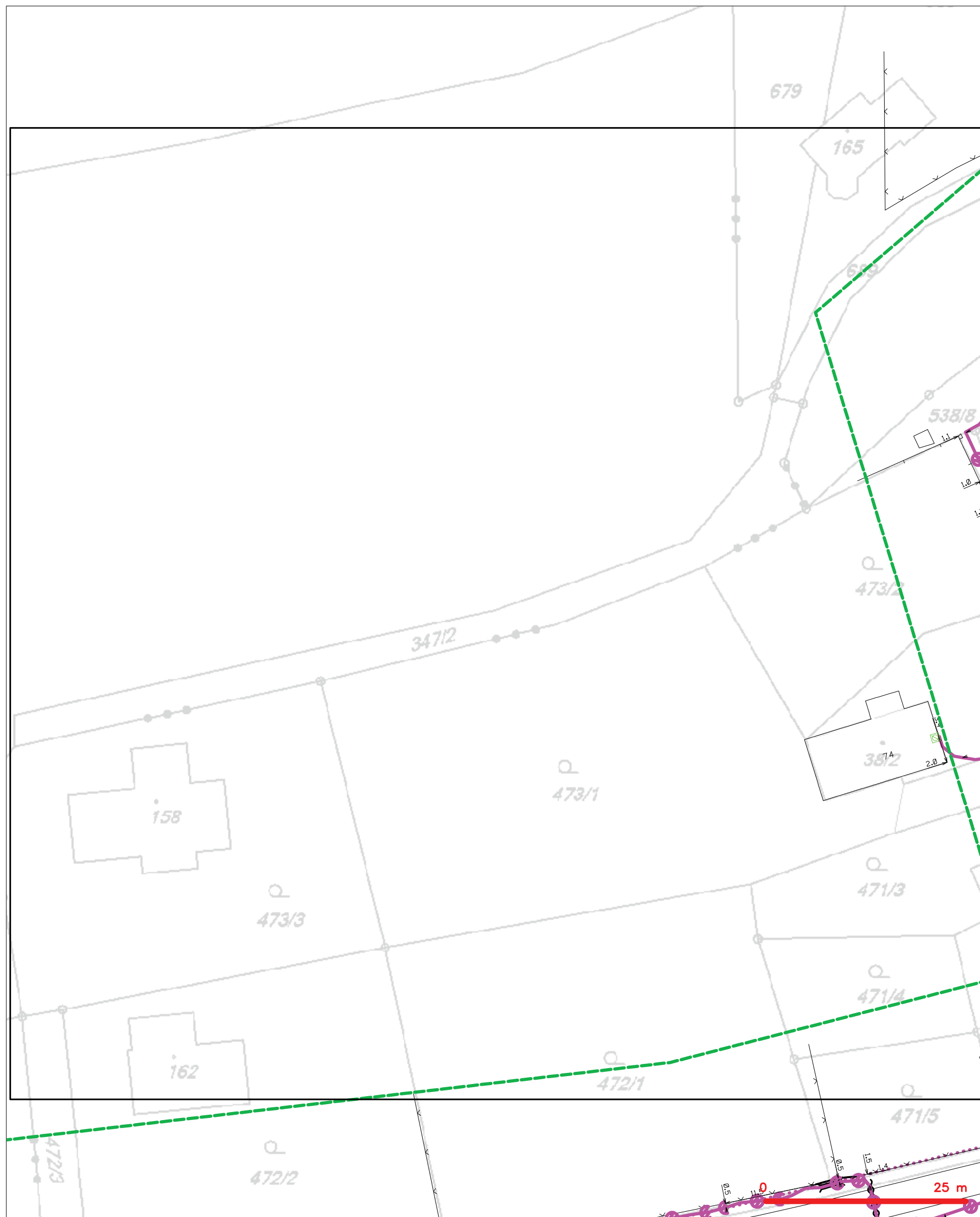
SITUAČNÍ VÝKRES - POLYGON 1, list kladu P1-9



LEGENDA

	hranice zájmového území k vyjádření		nezaměřený průběh optického kabelu, HDPE trubky nebo souběh optického a metalického kabelu
	NN přípojka, území s NN přípojkou CETIV		radiové síť, ochranné pásmo radiové sítě
	zaměřený průběh metalického kabelu		podzemní síť
	zaměřený průběh optického kabelu, HDPE trubky nebo souběh optického a metalického kabelu		nepraznovázané síť
	nezaměřený průběh metalického kabelu		podzemní síť cizí
	nadzemní síť cizí		síť s NN

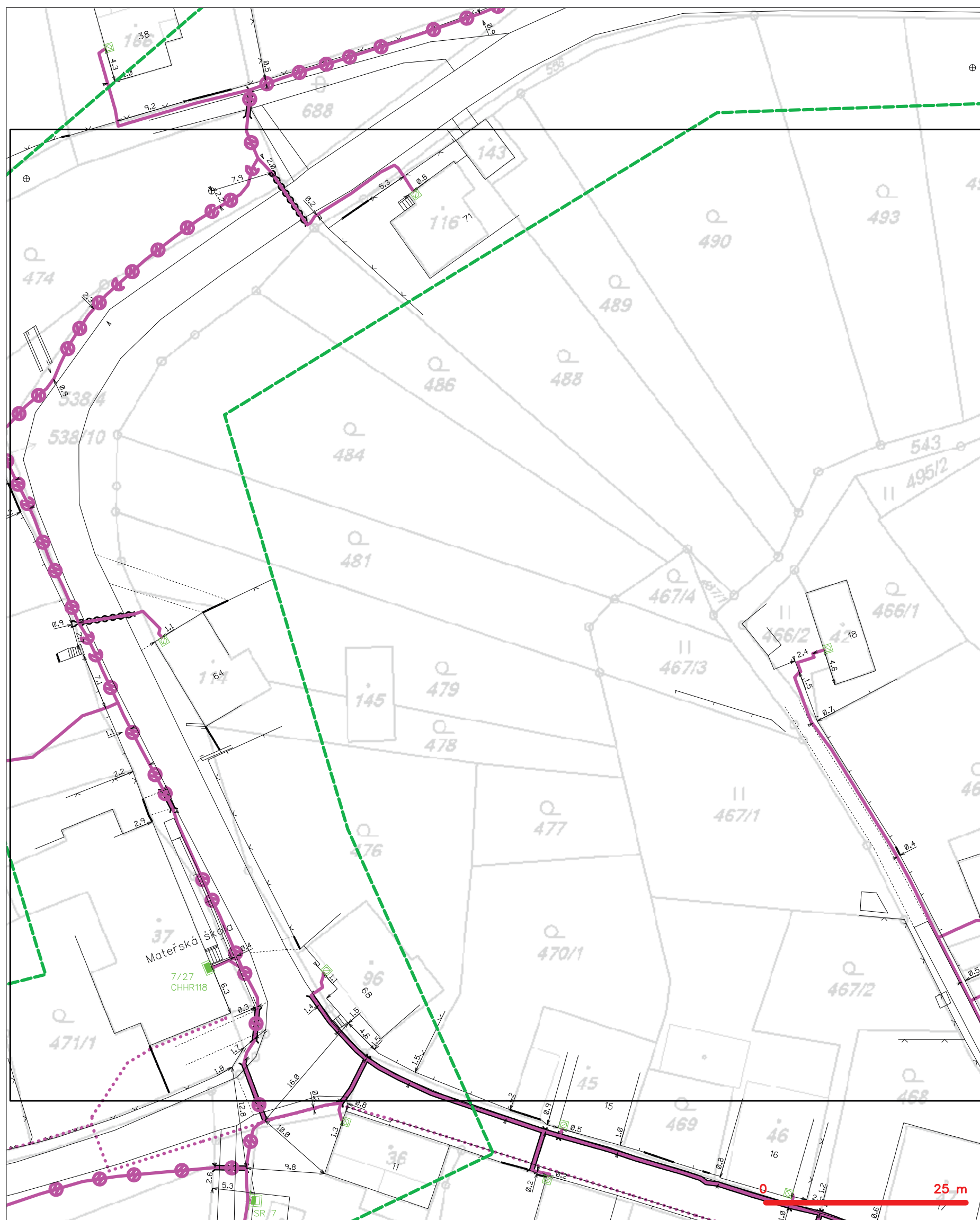
SITUAČNÍ VÝKRES - POLYGON 1, list kladu P1-10









LEGENDA

	hranice zájmového území k vyjádření		nezaměřený průběh optického kabelu, HDPE trubky nebo souběh optického a metalického kabelu
	NN přípojka, území s NN přípojkou CETIV		radiové síť, ochranné pásmo radiové sítě
	zaměřený průběh metalického kabelu		podzemní síť
	zaměřený průběh optického kabelu, HDPE trubky nebo souběh optického a metalického kabelu		neprorazované síť
	nezaměřený průběh metalického kabelu		podzemní síť cizí
	nadměří síť cizí		síť s NN
			kolektor, kabelovod

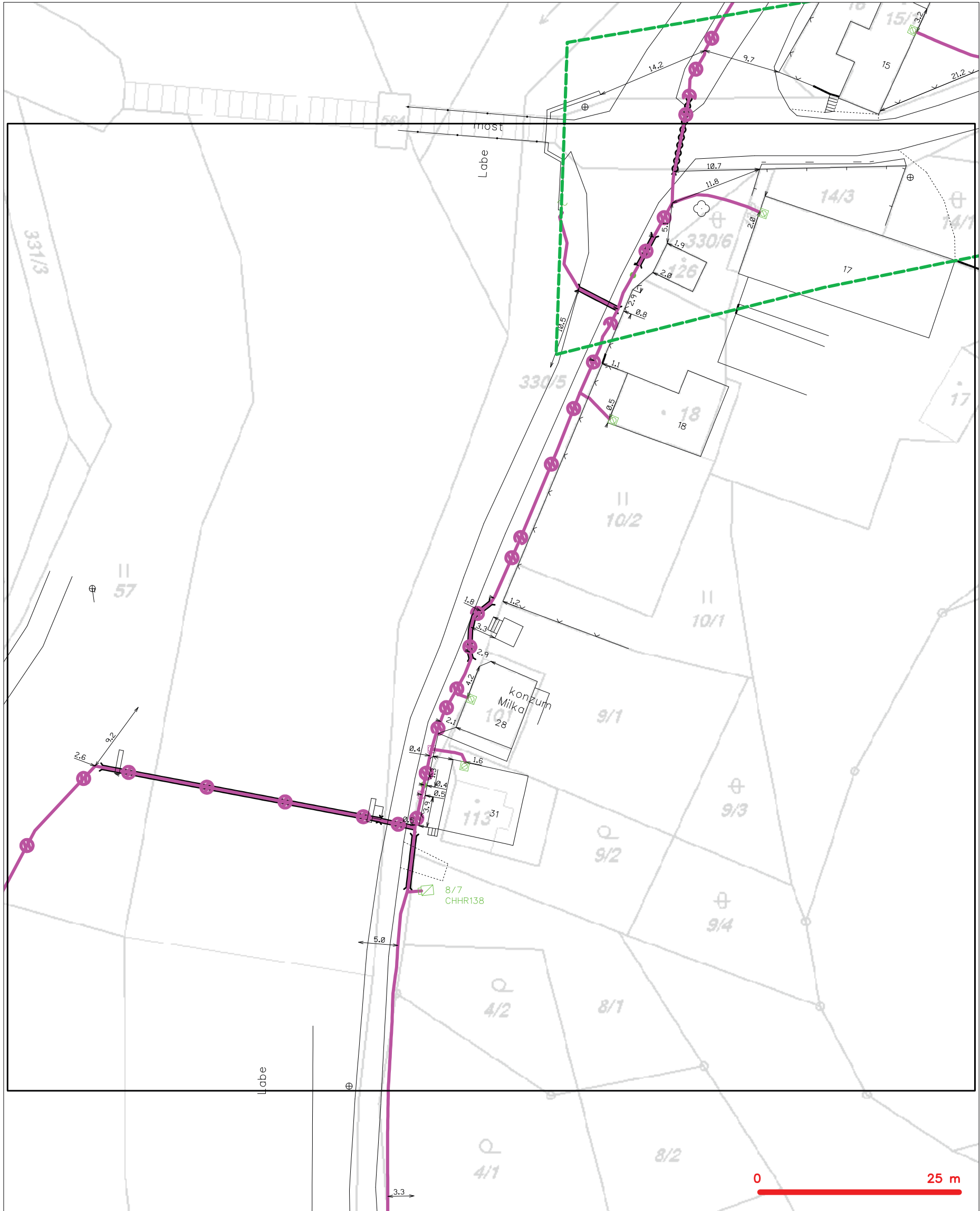
SITUAČNÍ VÝKRES - POLYGON 1, list kladu P1-11



LEGENDA

- | | | | |
|---|---|---|---|
|  | hranice zájmového území k vyjádření |  | nezaměřeni průběh optického kabelu, HDPE trubky |
| | NN přípojka, území s NN přípojkou ČSTVN | | nebo souběh optického a metalického kabelu |
|  | zaměření průběh metalického kabelu |  | radiové síť, ochranné pásmo radiové sítě |
|  | zaměření průběh optického kabelu, HDPE trubky |  | podzemní síť |
| | nebo souběh optického a metalického kabelu | | neprovazované síť |
| | nezaměřeni průběh metalického kabelu | | podzemní síť cizí |
|  | podzemní síť cizí |  | síť s NN |


SITUAČNÍ VÝKRES - POLYGON 1, list kladu P1-12



LEGENDA

- | | | | |
|---|---|---|---|
| — | hranice zájmového území k vyjádření | — | nezaměřený průběh optického kabelu, HDPE trubky |
| — | NV přípojka, území s NV přípojkou CETIN | — | nebo souběh optického a metalického kabelu |
| — | zaměřený průběh metalického kabelu | — | radiové sítě, ochranné pásmo radiové sítě |
| — | zaměřený průběh optického kabelu, HDPE trubky | — | nadzemní sítě |
| — | nebo souběh optického a metalického kabelu | — | neprovazované sítě |
| — | nezaměřený průběh metalického kabelu | — | podzemní sítě cizí |
| — | nadzemní sítě cizí | — | sítě s NV |
- kolektor, kabelovod

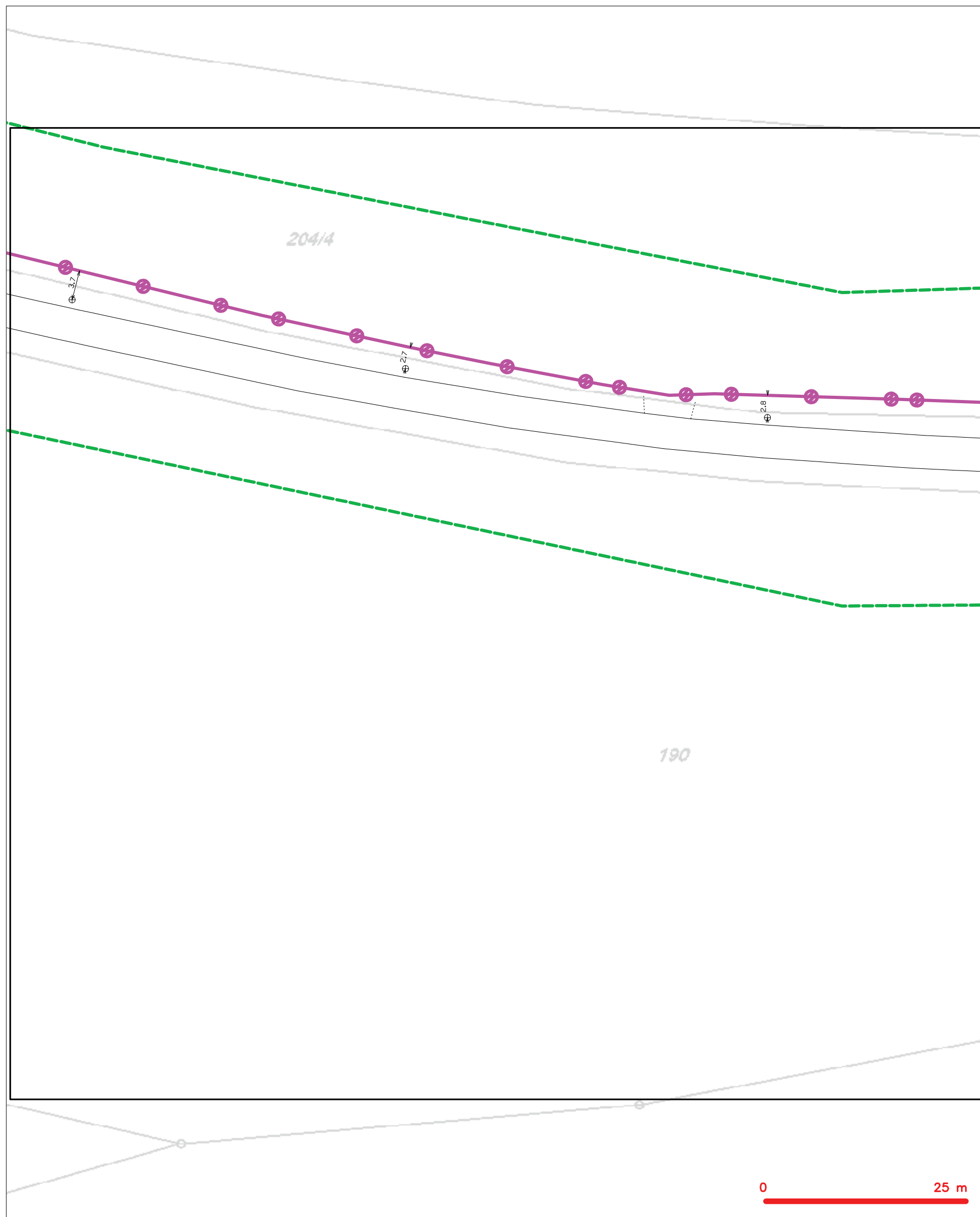
SITUAČNÍ VÝKRES - POLYGON 1, list kladu P1-13



LEGENDA

	hranice zájmového území k vyjádření		nezaměřený průběh optického kabelu, HDPE trubky
	NN přípojka, území s NN přípojkou CETIV		nebo souběh optického a metalického kabelu
	zaměřený průběh metalického kabelu		radiové síť, ochranné pásmo radiové sítě
	zaměřený průběh optického kabelu, HDPE trubky		podzemní síť
	nebo souběh optického a metalického kabelu		neprovazované síť
	nezaměřený průběh metalického kabelu		kolektor, kabelovod
	podzemní síť cizí		podzemní síť cizí
	sítě s NN		sítě s NN


SITUAČNÍ VÝKRES - POLYGON 1, list kladu P1-14



LEGENDA

	hranice zájmového území k vyjádření		nezaměřený průběh optického kabelu, HDPE trubky
	NN přípojka, území s NN přípojkou CETIV		nebo souběh optického a metalického kabelu
	zaměřený průběh metalického kabelu		radiové síť, ochranné pásmo radiové sítě
	zaměřený průběh optického kabelu, HDPE trubky		nadzemní síť
	nebo souběh optického a metalického kabelu		neprovazované síť
	nezaměřený průběh metalického kabelu		podzemní síť cizí
	nadzemní síť cizí		síť s NN
			kolektor, kabelovod


SITUAČNÍ VÝKRES - POLYGON 1, list kladu P1-15



LEGENDA

	hranice zájmového území k vyjádření		nezaměřený průběh optického kabelu, HDPE trubky nebo souběh optického a metalického kabelu
	NV přípojka, území s NV přípojkou CETIN		radiové sítě, ochranné pásmo radiové sítě
	zaměřený průběh metalického kabelu		nadzemní sítě
	zaměřený průběh optického kabelu, HDPE trubky nebo souběh optického a metalického kabelu		neprovazované sítě
	nezaměřený průběh metalického kabelu		podzemní sítě cizí
	nadzemní sítě cizí		sítě s NV
			kolektor, kabelovod

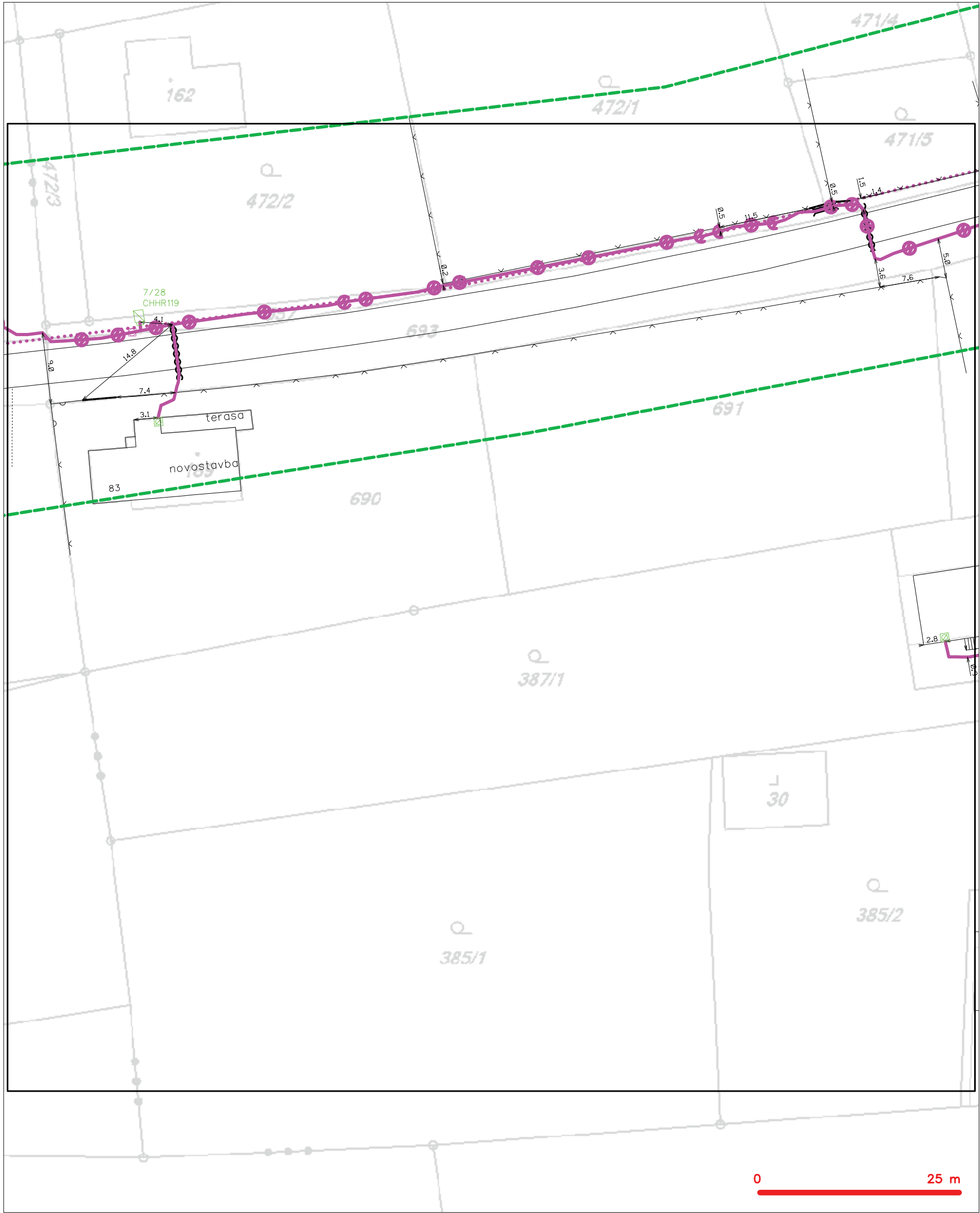
SITUAČNÍ VÝKRES - POLYGON 1, list kladu P1-16



LEGENDA

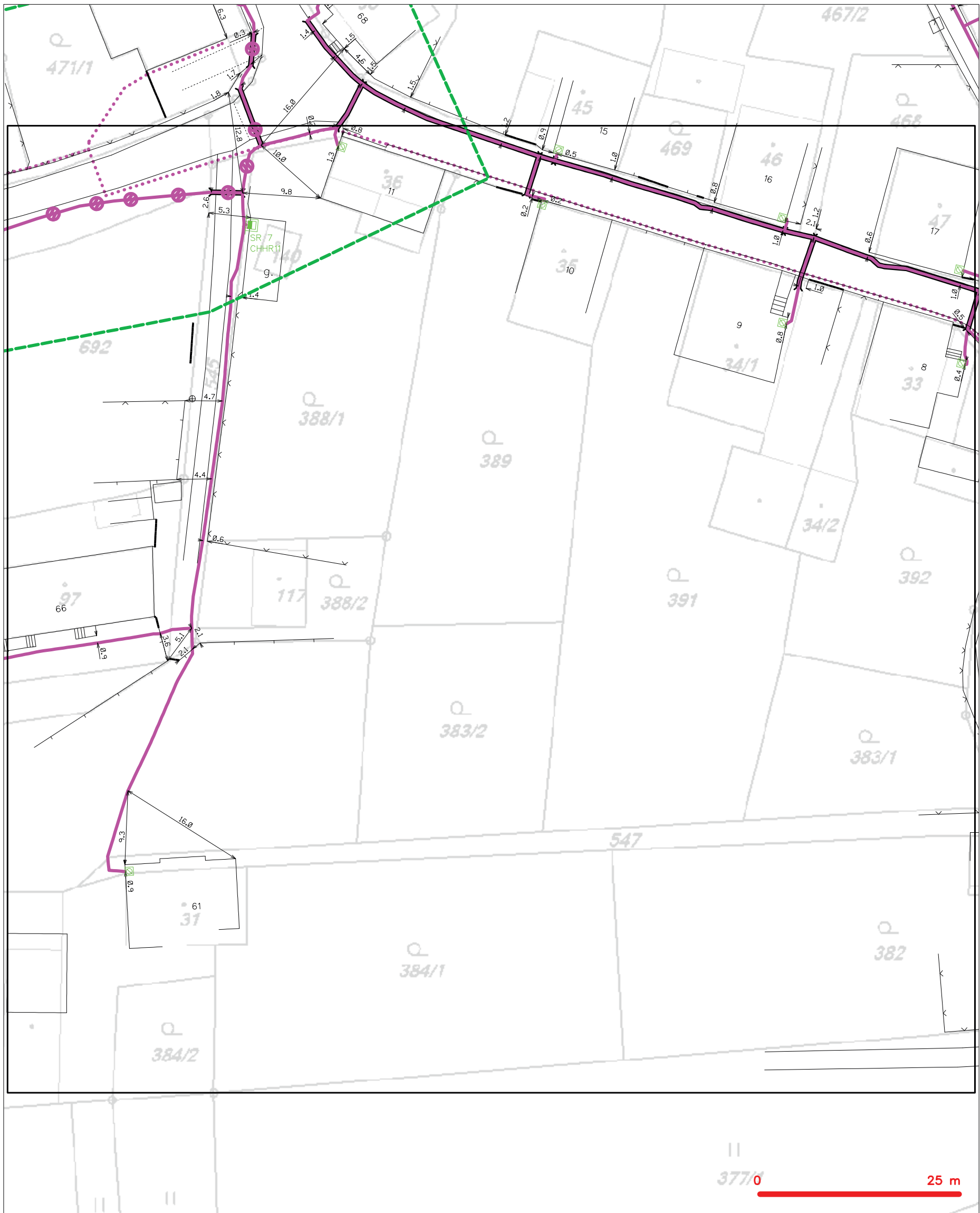
	hranice zájmového území k vyjádření		nezaměřený průběh optického kabelu, HDPE trubky nebo souběh optického a metalického kabelu
	NV přípojka, území s NV přípojkou CETIV		radiové síť, ochranné pásmo radiové sítě
	zaměřený průběh metalického kabelu		podzemní síť
	zaměřený průběh optického kabelu, HDPE trubky nebo souběh optického a metalického kabelu		neprorazované síť
	nezaměřený průběh metalického kabelu		podzemní síť cizí
	nadzemní síť cizí		síť s NV

SITUAČNÍ VÝKRES - POLYGON 1, list kladu P1-17



— — — — —	hranice zájmového území k vyjádření	— — — — —	nezaměřený průběh optického kabelu, HDPE trubky
— — — — —	NV přípojka, území s NV přípojkou CETIN	— — — — —	nebo souběh optického a metalického kabelu
— — — — —	zaměřený průběh metalického kabelu	— — — — —	radiové sítě, ochranné pásmo radiové sítě
— — — — —	zaměřený průběh optického kabelu, HDPE trubky	— — — — —	nadzemní sítě
— — — — —	nebo souběh optického a metalického kabelu	— — — — —	neprovázané sítě
— — — — —	nezaměřený průběh metalického kabelu	— — — — —	podzemní sítě cizí
— — — — —	nadzemní sítě cizí	— — — — —	sítě s NV

SITUAČNÍ VÝKRES - POLYGON 1, list kladu P1-18



LEGENDA

- hranice zájmového území k vyjádření
- NV přípojka, území s NV přípojkou CETIN
- zaměřený průběh metalického kabelu
- zaměřený průběh optického kabelu, HDPE trubky nebo souběh optického a metalického kabelu
- nezaměřený průběh metalického kabelu
- nadzemní síť cizí

- nezaměřený průběh optického kabelu, HDPE trubky nebo souběh optického a metalického kabelu
- radiové sítě, ochranné pásmo radiové sítě
- nadzemní síť
- neprovozované sítě
- podzemní síť cizí
- síť s NV

[] = kolektor, kabelovod

M-Projekce
Husova 1697
530 03 Pardubice

VÁŠ DOPIS ZNAČKY / DNE
/ 17. 12. 2019

NAŠE ZNAČKA
1107004989

VYŘIZUJE / LINKA
Vondra / 800 850 860

MÍSTO ODESLÁNÍ / DNE
Trutnov / 10. 1. 2020

Vyjádření k projektové dokumentaci na akci „III/29920 Kuks – Stanovice, rekonstrukce komunikace, v k.ú. Kuks a Stanovice u Kuksu“

ČEZ Distribuce, a. s. souhlasí s projektovou dokumentací výše uvedené stavby za předpokladu dodržení následujících podmínek:

- Nesmí být ohrožen provoz stávajících nadzemních vedení, podzemních vedení ani jiného zařízení v majetku ČEZ Distribuce, a. s.
- Při činnostech prováděných v ochranných pásmech energetických zařízení je nutné dodržet vzdálenosti dle platných technických norem, zejména ČSN 73 6005, a podmínky uvedené v souhlasu s činností v ochranném pásmu energetického zařízení.
- Nesmí být změněna hloubka uložení kabelového vedení, snížena vzdálenost vedení od země, stavebních objektů a konstrukcí pod hodnoty stanovené PNE 33 3302.
- Nesmí být narušena stabilita a pevnost podpěrných bodů.
- Musí být zachován neomezený přístup k zařízením ve vlastnictví ČEZ Distribuce, a. s. pro jejich provozování a údržbu.
- Každé poškození zařízení provozovatele distribuční soustavy musí být okamžitě nahlášeno na Linku pro hlášení poruch 800 850 860.
- Stavba zasahuje do trasy nadzemního vedení nn v majetku ČEZ Distribuce, a. s. Před provedením stavby bude upravena trasa tohoto vedení. Úprava bude provedena dle §47 zák.458/2000 Sb. jako přeložka zařízení DS na základě samostatně podané žádosti.

Platnost tohoto vyjádření je 1 rok

S pozdravem



Zdeněk Jirout
Vedoucí oddělení SEM Sítě
ČEZ Distribuce, a. s.

ČEZ Distribuce, a. s.,

Děčín, Děčín IV - Podmokly, Teplická 874/8, PSČ 405 02 | Kontaktní bezplatná linka
ČEZ Distribuce: 800 850 860 (hlášení poruch, distribuční požadavky, informace),
e-mail: info@cezdistribuce.cz, www.cezdistribuce.cz | IČ: 24729035, DIČ: CZ24729035 |
zapsaná v obch. rejstříku vedeném Krajským soudem v Ústí nad Labem, sp. zn. B 2145 |
zasílací adresa: ČEZ Distribuce, a. s., Plzeň, Guldenerova 2577/19, PSČ 326 00

Pan
Bc. Bohumil Pospíšil
Husova 1697

530 03 PARDUBICE

VÁŠ DOPIS ZNAČKY / ZE DNE

1107233064

NAŠE ZNAČKA

033 / 2020

VYŘIZUJE / LINKA

Kebrt / 800850860

MÍSTO ODESLÁNÍ / DNE

Trutnov / 9.1.2020

Souhlas s umístěním stavby a s prováděním činností v ochranném pásmu elektrického zařízení

Vážená paní, vážený pane,

dovolte nám, abychom reagovali na Vaši žádost ze dne 03.01.2020, ve které nás žádáte o vydání stanoviska ke stavbě a provádění souvisejících činností v ochranném pásmu elektrického zařízení v našem majetku.

Ze zaslaných podkladů je zřejmé, že stavba:

1. Investor: **Královéhradecký kraj**
2. Název stavby: **Rekonstrukce silnice III/32412 Kuks – Stanovice**
3. Parcelní číslo: **viz příloha**
4. Katastrální území: **Kuks, Stanovice**
5. Předložené podklady: **PD – situace**
6. Číslo „Sdělení o existenci energetického zařízení v majetku DSO“: **///**

a s ní související činnosti zasahují do ochranných pásem zařízení:

1. Typ zařízení: **kabelové vedení nízkého napětí NN do 1 kV,**
2. Název zařízení: **kabel NN, vrch NN**

které je v majetku naší společnosti.

Sděluje Vám, že udělujeme souhlas s umístěním výše uvedené stavby a s prováděním činností zasahující do ochranného pásma předmětného elektrického zařízení.

Povoleny činnosti:

1 – stavební práce	2 – zemní práce	3 – kácení a prořez
4 – umístění stavby	5 – skladování hořavin	6 – skladování výbušnin

Platnost tohoto souhlasu je vázána na dodržení následujících podmínek:

1. Podmínkou pro zahájení činnosti v ochranném pásmu je platné „Sdělení o existenci energetického zařízení v majetku společnosti ČEZ Distribuce, a. s.“, v daném zájmovém území tohoto souhlasu a dodržení podmínek uvedených v tomto vyjádření.

2. Souběhy a křižovatky s elektrickými vedeními musí být provedeny v souladu s platnými normami a předpisy, zejména s ČSN EN 50110-1, ČSN EN 50423-3, PNE 33 0000-6 a PNE 33 3301, ČSN EN 50341-3 pro venkovní vedení VN, ČSN 33 2000-5-52 a PNE 34 1050 pro kabelová vedení a ČSN 73 6005 o prostorovém uspořádání sítí technického vybavení.
3. Umístění stavby a provádění činností v ochranném pásmu elektrického zařízení bude prováděno podle projektové dokumentace vypracované firmou: Ing. J. Herynek, HK
4. **Doplňující podmínky dle místních podmínek: Rekonstrukcí silnice nedojde k poškození kabelů NN a ke změně jejich uložení a krytí. Nesmí dojít k poškození uzemnění kabelových skříní a podpěrných bodů NN.**
5. **V případě zjištění (po provedení přesného vytyčení v terénu a provedení sond), že kabelové vedení neodpovídá svým uložením podmínkám výše uvedených technických norem, požádá investor o jejich přeložení a to formou přeložky dle zákona 458/2000 Sb. § 47.**
6. **Upozorňujeme, že v dotčeném prostoru se nachází venkovní vedení NN provedené holými vodiči AlFe a izolovanými vodiči AES a AYKYz. Na uvedené vedení se nevztahuje ochranné pásmo dle zákona 458/2000 Sb. Stavba bude provedena tak, aby neohrožovala stabilitu podpěrných bodů. Křížení bude provedeno dle příslušných technických norem především PNE 333302. Stavební práce budou prováděny tak, aby neohrožovaly bezpečnost a spolehlivý provoz vedení ani osob pohybujících se v blízkosti uvedeného vedení. Stavbou nedojde ke snížení výšky vodičů nad terénem a ohrožení stability podpěrných bodů.**
7. **V případě požadavku na přemístění podpěrných bodů NN bude na základě žádosti investora postupováno dle zákona 458/2000 Sb. §47.**
8. Jakákoliv poškození nebo mimořádné události, způsobené na elektrickém zařízení stavebníkem, musí být neprodleně oznámeny na poruchovou linku 800 850 860 a budou opraveny na náklady viníka. Zahrnutí poškozených míst může být provedeno pouze po souhlasu vydaném naší společností.
9. Umístěním stavby nesmí dojít ke ztížení přístupu našich pracovníků a pracovníků námi pověřených firem k našemu zařízení.
10. Při realizaci stavby nesmí dojít v žádném případě k nebezpečnému přiblížení osob, věcí, zařízení nebo mechanismů a strojů k živým částem pod napětím tj. musí být dodržena minimální vzdálenost 2 m od vodičů dle ČSN EN 50110-1 ed.2. V případě, že nebude možné tuto vzdálenost dodržet, je žadatel povinen požádat o vypnutí předmětného vedení.
11. Pracovníci provádějící práce budou prokazatelně poučeni o nebezpečí, které hrozí při nedodržení bezpečnostních předpisů.
12. S ohledem k provádění prací v ochranném pásmu upozorňujeme na možnost nebezpečných vlivů od elektrického zařízení. Opatření proti těmto vlivům je na straně zhotovitele výše uvedené stavby. ČEZ Distribuce, a.s. nepřevzme žádnou zodpovědnost za případné škody, které vzniknou stavebníkovi následkem poruchy nebo havárie elektrického zařízení za nepředvídaných okolností nebo nedodržení výše uvedených podmínek.
13. Při případné úpravě povrchu v ochranném pásmu vedení nesmí dojít ke změně výškové nivelety země oproti současnému stavu.

14. Musí být dodrženy Podmínky pro práce v ochranných pásmech vedení, které jsou přílohou tohoto souhlasu.
15. Jakékoliv události mající vliv na provoz předmětných vedení musí být neprodleně oznámeny na poruchovou linku 800 850 860 nebo včas oznámeny naší společnosti.
16. Výjimka z O P se nevztahuje na zařízení ČEZ ICT Services, a.s.

Při dotčení nemovitosti DSO: V případě souhlasu se stavbou umístěnou na nemovitostech ČEZ Distribuce a vydáním příslušných povolení od stavebního úřadu je žadatel povinen, vypořádat užívací vztah k dotčeným nemovitostem to před započítím stavby.


Souhlas s prováděním činností související se zřízením (výstavbou) výše uvedené stavby končí dnem vydání kolaudačního rozhodnutí.

Provozovatel si vyhrazuje právo odvolat souhlas kdykoli, pokud zjistí, že podmínky stanovené v tomto „Souhlasu s umístěním stavby a s prováděním činností v ochranném pásmu elektrického zařízení“ nejsou dodrženy. Pokud zjištěné nedostatky nebyly odstraněny ani na základě písemné výzvy ve stanoveném termínu, je žadatel povinen uvést ochranné pásmo do původního stavu a zdržet se provozování jakékoli činnosti, kterou zákon výslovně zakazuje.

Tento souhlas pozbývá platnosti, nebude-li stavba zahájena do 1 roku od udělení souhlasu a netýká se zajištění dodávky elektřiny pro danou stavbu.

Souhlasíme s předloženou projektovou dokumentací a vydáním územního rozhodnutí a stavebního povolení.

S pozdravem



Zdeněk Jirout
Vedoucí oddělení SEM Sítě
ČEZ Distribuce, a. s.

Přílohy:

Situace stavby

1. Podmínky pro provádění činností v OP nadzemních vedení
2. Podmínky pro provádění činností v OP podzemních vedení
3. Podmínky pro provádění činností v OP elektrických stanic

(nehodící se škrtněte)

PODMÍNKY PRO PROVÁDĚNÍ ČINNOSTÍ V OCHRANNÝCH PÁSMECH PODZEMNÍCH VEDENÍ

Ochranné pásmo podzemních vedení elektrizační soustavy do 110 kV včetně a vedení řídicí, měřicí a zabezpečovací techniky je stanoveno v §46, odst. (5), Zák. č. 458/2000 Sb. a činí 1 metr po obou stranách krajního kabelu kabelové trasy, nad 110 kV činí 3 metry po obou stranách krajního kabelu. V ochranném pásmu podzemního vedení je podle §46 odst. (8) a (10) zakázáno:

- a) zřizovat bez souhlasu vlastníka těchto zařízení stavby či umisťovat konstrukce a jiná podobná zařízení, jakož i uskladňovat hořlavé a výbušné látky,
- b) provádět bez souhlasu vlastníka zemní práce,
- c) provádět činnosti, které by mohly ohrozit spolehlivost a bezpečnost provozu těchto zařízení nebo ohrozit život, zdraví či majetek osob,
- d) provádět činnosti, které by znemožňovaly nebo podstatně znesnadňovaly přístup k těmto zařízením,
- e) vysazovat trvalé porosty a přejíždět vedení těžkými mechanizmy.

Pokud stavba nebo stavební činnost zasahuje do ochranného pásma podzemního vedení, je třeba požádat o písemný souhlas vlastníka nebo provozovatele tohoto zařízení na základě §46, odst. (8) a (11) Zákona č. 458/2000 Sb.

V ochranných pásmech podzemních vedení je třeba dále dodržovat následující podmínky:

1. Dodavatel prací musí před zahájením prací zajistit vytyčení podzemního zařízení a prokazatelně seznámit pracovníky, jichž se to týká, s jejich polohou a upozornit na odchylky od výkresové dokumentace.
 2. Výkopové práce do vzdálenosti 1 metr od osy (krajního) kabelu musí být prováděny ručně. V případě provedení sond (ručně) může být tato vzdálenost snížena na 0,5 metru.
 3. Zemní práce musí být prováděny v souladu s ČSN 73 6133 Návrh a provádění zemního tělesa pozemních komunikací a při zemních pracích musí být dodrženo Nařízení vlády č. 591/2006 Sb., o bližších minimálních požadavcích na bezpečnost a ochranu zdraví při práci na staveništích.
 4. Místa křížení a souběhy ostatních zařízení se zařízeními energetiky musí být vyprojektovány a provedeny zejména dle ČSN 73 6005, ČSN EN 50 341-1,2, ČSN EN 50341-3-19, ČSN EN 50423-1, ČSN 33 2000-5-52 a PNE 33 3302.
 5. Dodavatel prací musí oznámit příslušnému provozovateli distribuční soustavy zahájení prací minimálně 3 pracovní dny předem.
 6. Při potřebě přejíždění trasy podzemních vedení vozidly nebo mechanizmy je třeba po dohodě s provozovatelem provést dodatečnou ochranu proti mechanickému poškození.
 7. Je zakázáno manipulovat s obnaženými kabely pod napětím. Odkryté kabely musí být za vypnutého stavu řádně vyvěšeny, chráněny proti poškození a označeny výstražnou tabulkou dle ČSN ISO 3864.
 8. Před záhozem kabelové trasy musí být provozovatel kabelu vyzván ke kontrole uložení. Pokud toto organizace provádějící zemní práce neprovede, vyhrazuje si provozovatel distribuční soustavy právo nechat inkriminované místo znovu odkrýt.
 9. Při záhozu musí být zemina pod kabely řádně udusána, kabely zapískovány a provedeno krytí proti mechanickému poškození.
 10. Bez předchozího souhlasu je zakázáno snižovat nebo zvyšovat vrstvu zeminy nad kabelem.
 11. Každé poškození zařízení provozovatele distribuční soustavy musí být okamžitě nahlášeno na Linku pro hlášení poruch Skupiny ČEZ, společnosti ČEZ Distribuce, a. s., 800 850 860, která je Vám k dispozici 24 hodin denně, 7 dní v týdnu.
 12. Ukončení stavby musí být neprodleně ohlášeno příslušnému provoznímu útvaru.
 13. Po dokončení stavby provozovatel distribuční soustavy nesouhlasí s vyhlášením ochranného pásma nových rozvodů, které jsou budovány, protože se již jedná o práce v ochranném pásmu zařízení provozovatele distribuční soustavy. Případné opravy nebo rekonstrukce na svém zařízení nebude provozovatel distribuční soustavy provádět na výjimku z ochranného pásma nebo na základě souhlasu s činností v tomto pásmu.
- Případné nedodržení uvedených podmínek bude řešeno příslušným stavebním úřadem nebo nahlášeno Statní energetické inspekci v souladu s §93, Zákona č. 458/2000 Sb. jako porušení zákazu provádět činnosti v ochranných pásmech dle §46 téhož zákona.

PODMÍNKY PRO PROVÁDĚNÍ ČINNOSTÍ V OCHRANNÝCH PÁSMECH NADZEMNÍCH VEDENÍ

Ochranné pásmo nadzemního vedení podle §46, odst. (3), Zák. č. 458/2000 Sb. je souvislý prostor vymezený svislými rovinami vedenými po obou stranách vedení ve vodorovné vzdálenosti měřené kolmo na vedení, které činí od krajního vodiče vedení na obě jeho strany:

- a) u napětí nad 1 kV a do 35 kV včetně
 - i) pro vodiče bez izolace 7 metrů (resp. 10 metrů u zařízení postaveného do 31. 12. 1994),
 - ii) pro vodiče s izolací základní 2 metry,
 - iii) pro závěsná kabelová vedení 1 metr;
- b) u napětí nad 35 kV do 110 kV včetně: 12 metrů (resp. 15 metrů u zařízení postaveného do 31. 12. 1994).

Poznámka:

Nadzemní vedení nízkého napětí (do 1 kV) není chráněno ochranným pásmem. Při činnostech prováděných

v jeho blízkosti (práce v blízkosti) je nutné dodržet vzdálenosti dané ČSN EN 50110-1 ed. 2.

V ochranném pásmu nadzemního vedení je podle §46 odst. (8) a (9) zakázáno:

1. zřizovat bez souhlasu vlastníka těchto zařízení stavby či umisťovat konstrukce a jiná podobná zařízení, jakož i uskláňovat hořlavé a výbušné látky,
2. provádět bez souhlasu vlastníka zemní práce,
3. provádět činnosti, které by mohly ohrozit spolehlivost a bezpečnost provozu těchto zařízení nebo ohrozit život, zdraví či majetek osob,
4. provádět činnosti, které by znemožňovaly nebo podstatně znesnadňovaly přístup k těmto zařízením,
5. vysazovat chmelnice a nechávat růst porosty nad výšku 3 metry.

Pokud stavba nebo stavební činnost zasahuje do ochranného pásma nadzemního vedení, je třeba požádat o písemný souhlas vlastníka nebo provozovatele tohoto zařízení na základě §46, odst. (8) a (11) Zákona č. 458/2000 Sb.

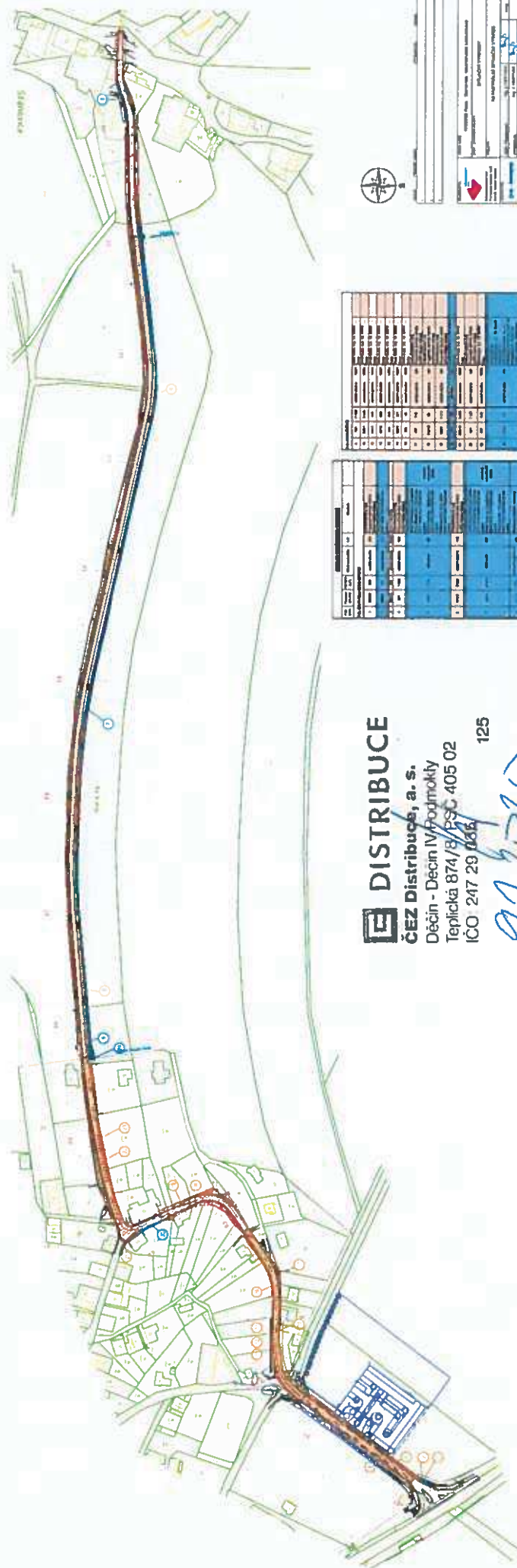
V ochranných pásmech nadzemních vedení je třeba dále dodržovat následující podmínky:

1. Při pohybu nebo pracích v blízkosti elektrického vedení vysokého napětí se nesmí osoby, předměty, prostředky nemající povahu jeřábu přiblížit k živým částem - vodičům blíže než 2 metry (dle ČSN EN 50110-1).
2. Jeřáby a jim podobná zařízení musí být umístěny tak, aby v kterékoli poloze byly všechny jejich části mimo ochranné pásmo vedení a musí být zamezeno vymrštění lana.
3. Je zakázáno stavět budovy nebo jiné objekty v ochranných pásmech nadzemních vedení vysokého napětí.
4. Je zakázáno, provádět veškeré pozemní práce, při kterých by byla narušena stabilita podpěrných bodů - sloupů nebo stožárů.
5. Je zakázáno upevňovat antény, reklamy, ukazatele apod. pod, přes nebo přímo na stožáry elektrického vedení.
6. Dodavatel prací musí prokazatelně seznámit své pracovníky, jichž se to týká s ČSN EN 50110-1.
7. Pokud není možné dodržet body č. 1 až 4, je možné požádat příslušný provozní útvar provozovatele distribuční soustavy o další řešení (zajištění odborného dohledu pracovníka s elektrotechnickou kvalifikací dle Vyhlášky č. 50/78 Sb., vypnutí a zajištění zařízení, zaizolování živých částí...), pokud nejsou tyto podmínky již součástí jiného vyjádření ke konkrétní stavbě.
8. V případě požadavku na vypnutí zařízení po nezbytnou dobu provádění prací je nutné požádat minimálně 25 dní před požadovaným termínem. V případě vedení nízkého napětí je možné též požádat o zaizolování části vedení.

Případné nedodržení uvedených podmínek bude řešeno příslušným stavební úřadem nebo nahlášeno Státní energetické inspekci v souladu s §93, Zákona č. 458/2000 Sb. jako porušení zákazu provádět činnosti v ochranných pásmech dle §46 téhož zákona.

1:1000

LEGENDA



DISTRIBUCE

ČEZ Distribuce, a. s.

Děčín - Děčín IV/Podmokly

Teplická 874/8, PSC 405 02

ICO 247 29 138

125

97. 2020

M-PROJEKCE s.r.o.
Resslova 956/13
50002 Hradec Králové

naše značka
5002057214

vyřizuje
Miloš Vávra

datum
13.01.2020

Věc:

III/29920 Kuks - Stanovice, rekonstrukce komunikace - VRÁCENÍ ŽÁDOSTI

K.ú. - p.č.: Stanovice u Kuksu , Kuks

Stavebník: Královéhradecký kraj , Pivovarské náměstí 1245/2 , 50003 Hradec Králové

Účel stanoviska: Povolení stavby - stavební režim (ÚR+SP)

GasNet, s.r.o., jako provozovatel distribuční soustavy (PDS) a technické infrastruktury, zastoupený GridServices, s.r.o., vydává toto stanovisko:

VÁMI PŘEDLOŽENOU ŽÁDOST NELZE PRO ÚČELY ÚZEMNÍHO/STAVEBNÍHO ŘÍZENÍ PROZATÍM ODSOUHLASIT

Odůvodnění:

Před vydáním stanoviska ke stavebnímu účelu je zapotřebí mít vyřešenou přeložku STL plynovodu

Podat žádost o přeložení STL plynovodu a předložit projektovou dokumentaci k odsouhlasení

Kontaktní osoba: Radomil Tauchman tel. 495 563 661, email: radomil.tauchman@rwe.cz

Následně k vydání stanoviska ke stavebnímu účelu je zapotřebí předložit pro posouzení a vydání podmínek stavby - koordinační situaci stavby vč. zakreslu plynárenských zařízení. Okótotvat křížení a souběh, dodržet ochranné pásmo. K posouzení předložit tech.zprávu všech prováděných prací a odsouhlasených přeložek.

- Pro upřesnění polohy plynárenského zařízení doporučujeme provést jeho vytýčení, příp. ověřit jeho polohu sondami. Vytýčení bude provedeno bezplatně na základě Vaší objednávky (KONTAKT:www. <http://www.gridservices.cz/ds-online-vytyceni-pz/>)

- V případě Vašeho zájmu o digitální formu poskytnutí polohy výše uvedených plynárenských zařízení v zájmovém prostoru je možné se obrátit na GasNet, s.r.o. oddělení dokumentace sítí(KONTAKT: <https://dpo.gasnet.cz/zadost-o-vektorova-data-pro-odbornou-verejnost/prihlaseeni/>)

- Projekt, ve kterém budou zakreslena plynárenská zařízení dle poskytnutých mapových nebo elektronických podkladů požadujeme předložit v měřítku 1:500, popř. 1:1000, k posouzení.

- PD musí řešit vzájemný vztah nově projektované stavby a stávajícího plynárenského zařízení (okótotváním a popisem v technické zprávě) s ohledem k zákonům č. 458/2000 Sb. a č. 670/2004 Sb., ČSN EN 1594 a TPG 702 04, ČSN EN 12007 - 1/2/3/4, TPG 702 01, ČSN EN 12186 a ČSN 73 6005. Tato povinnost se vztahuje pro všechny možnosti umístování, povolování a užívání stavby, které stanovuje Stavební zákon č. 183/2006 Sb.

Platí pouze pro území vyznačené v příloze tohoto stanoviska a to 24 měsíců ode dne jeho vydání.

V případě dotčení pozemku v majetku společnosti GasNet, s.r.o. je třeba dále projednat smluvní vztah k tomuto pozemku. Kontakt na projednání naleznete na adrese www.gasnet.cz/cs/kontakt-system/, činnost "Smluvní vztahy - pozemky a budovy plynárenských zařízení", případně na NONSTOP zákaznické lince 800 11 33 55.

GridServices, s.r.o.

Plynárenská 499/1

Zábrdovice

602 00 Brno

T +420532221111

F +420545578571

E info@gridservices.cz

I www.gridservices.cz

IČ: 27935311

DIČ: CZ27935311

Zapsán do obchodního rejstříku:

Krajský soud v Brně

oddíl C, vložka 57165

26.07.2007

Bankovní spojení:
Československá obchodní banka,
a.s.

Číslo účtu: 17837923

Kód banky: 0300

Za správnost a úplnost dokumentace předložené s žádostí včetně jejího souladu s platnými předpisy plně zodpovídá její zpracovatel. Stanovisko nenahrazuje případná další stanoviska k jiným částem stavby.

V případě další korespondence nebo jednání (např. změna stavby) uvádějte naši značku - 5002057214 a datum tohoto stanoviska. Kontakty jsou k dispozici na www.gridservices.cz nebo NONSTOP zákaznická linka 800 11 33 55.

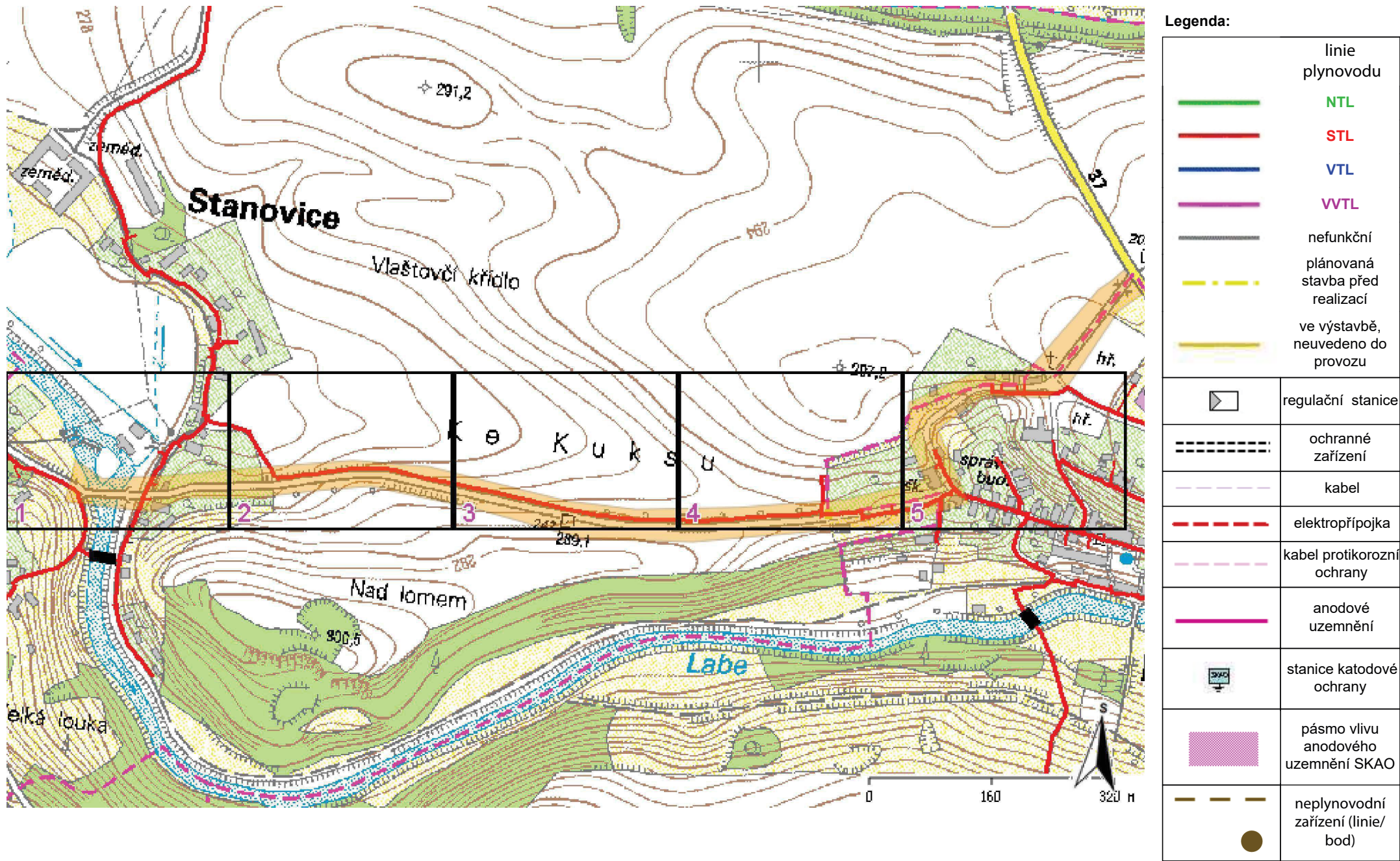


GasNet, s.r.o.
zastoupená společností GridServices, s.r.o., IČ 279 35 311
Miloš Vávra
Technik externích požadavků-Čechy
Oddělení zpracování ext. požadavků-Čechy
+420495563662
milos.vavra@gasnet.cz

Přílohy: Detailní zakres plynárenského zařízení

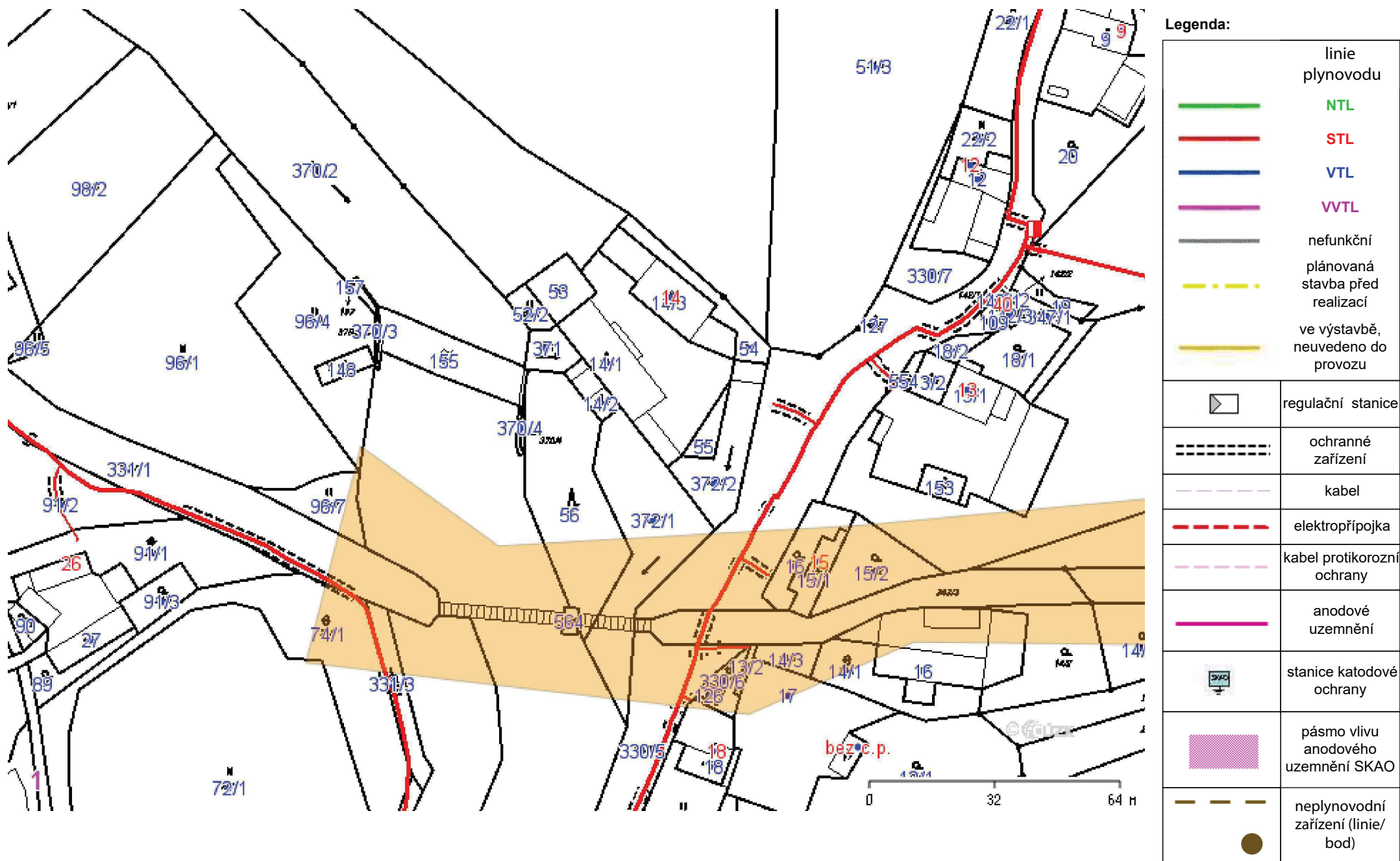
Příloha: Detailní zákres plynárenského zařízení. Tato příloha je nedílnou součástí stanoviska č. 5002057214 ze dne 13.01.2020.

Provozovatel DS: GasNet, s.r.o.; Stavebník: Královéhradecký kraj , Pivovarské náměstí 1245/2 , 50003 Hradec Králové. K.ú.: Stanovice u Kuksu , Kuks.



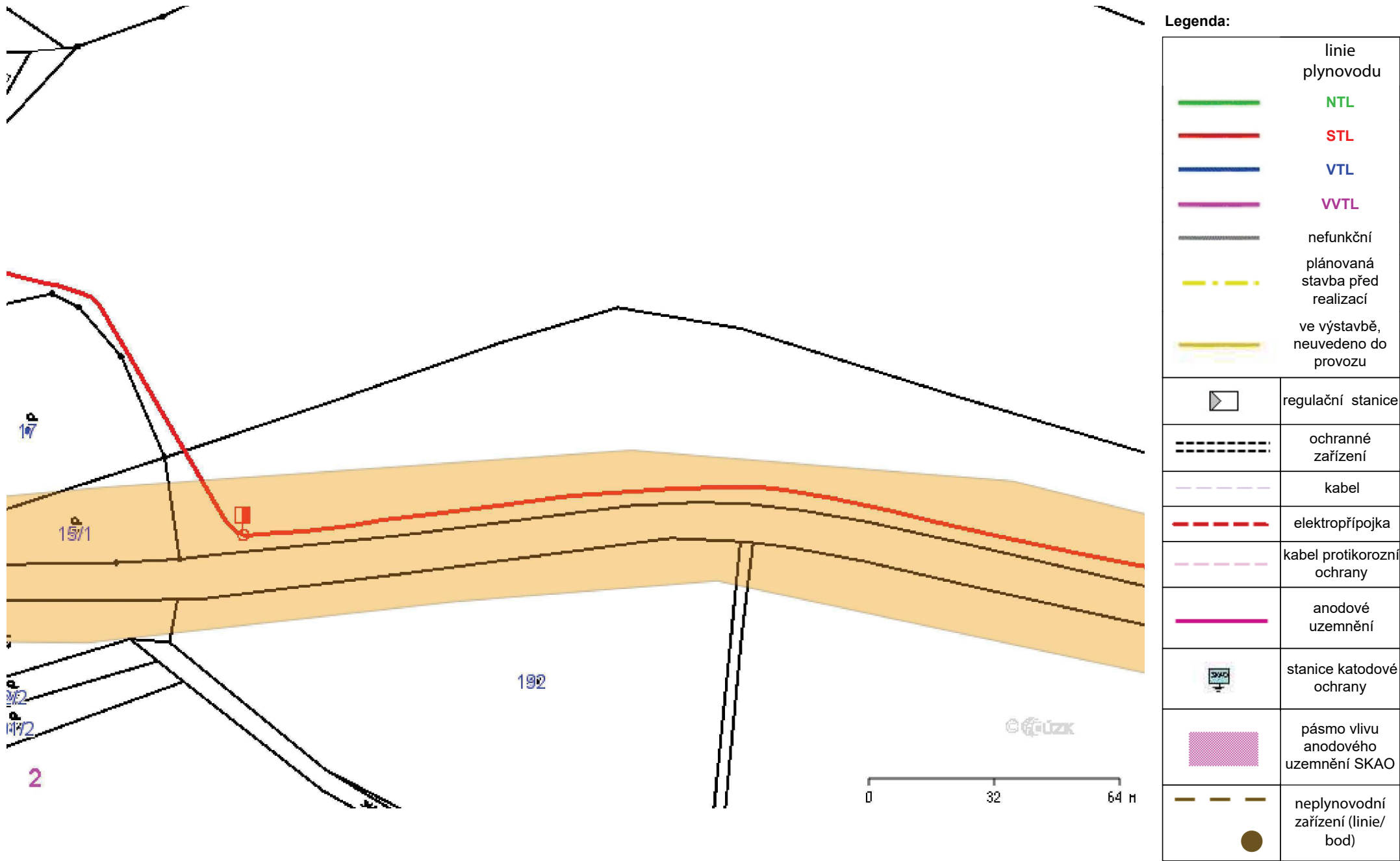
Příloha: Detailní zákres plynárenského zařízení. Tato příloha je nedílnou součástí stanoviska č. 5002057214 ze dne 13.01.2020.

Provozovatel DS: GasNet, s.r.o.; Stavebník: Královéhradecký kraj, Pivovarské náměstí 1245/2, 50003 Hradec Králové. K.ú.: Stanovice u Kuksu, Kuks.



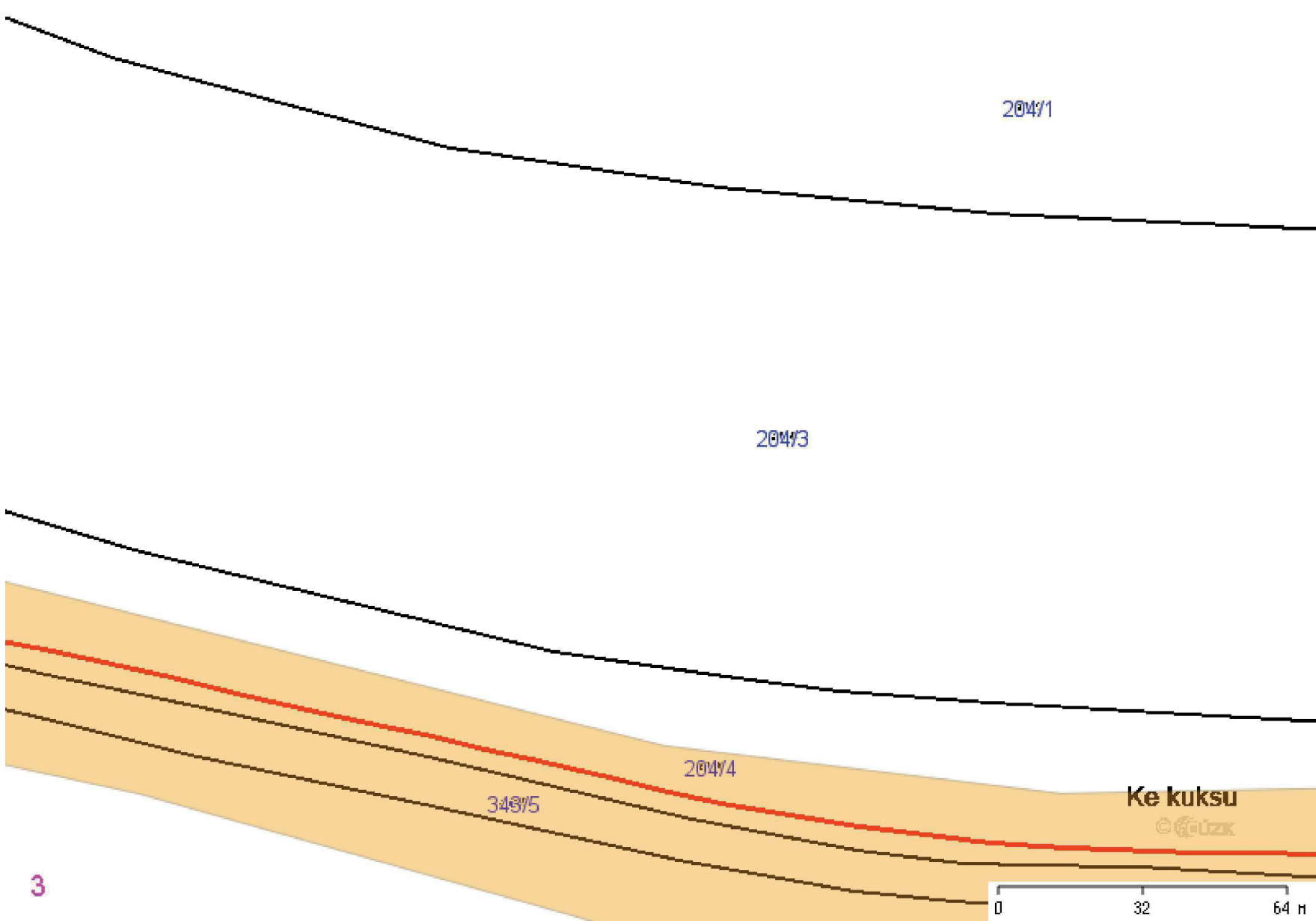
Příloha: Detailní zákres plynárenského zařízení. Tato příloha je nedílnou součástí stanoviska č. 5002057214 ze dne 13.01.2020.

Provozovatel DS: GasNet, s.r.o.; Stavebník: Královéhradecký kraj , Pivovarské náměstí 1245/2 , 50003 Hradec Králové. K.ú.: Stanovice u Kuksu , Kuks.



Příloha: Detailní zakres plynárenského zařízení. Tato příloha je nedílnou součástí stanoviska č. 5002057214 ze dne 13.01.2020.

Provozovatel DS: GasNet, s.r.o.; Stavebník: Královéhradecký kraj , Pivovarské náměstí 1245/2 , 50003 Hradec Králové. K.ú.: Stanovice u Kuksu , Kuks.

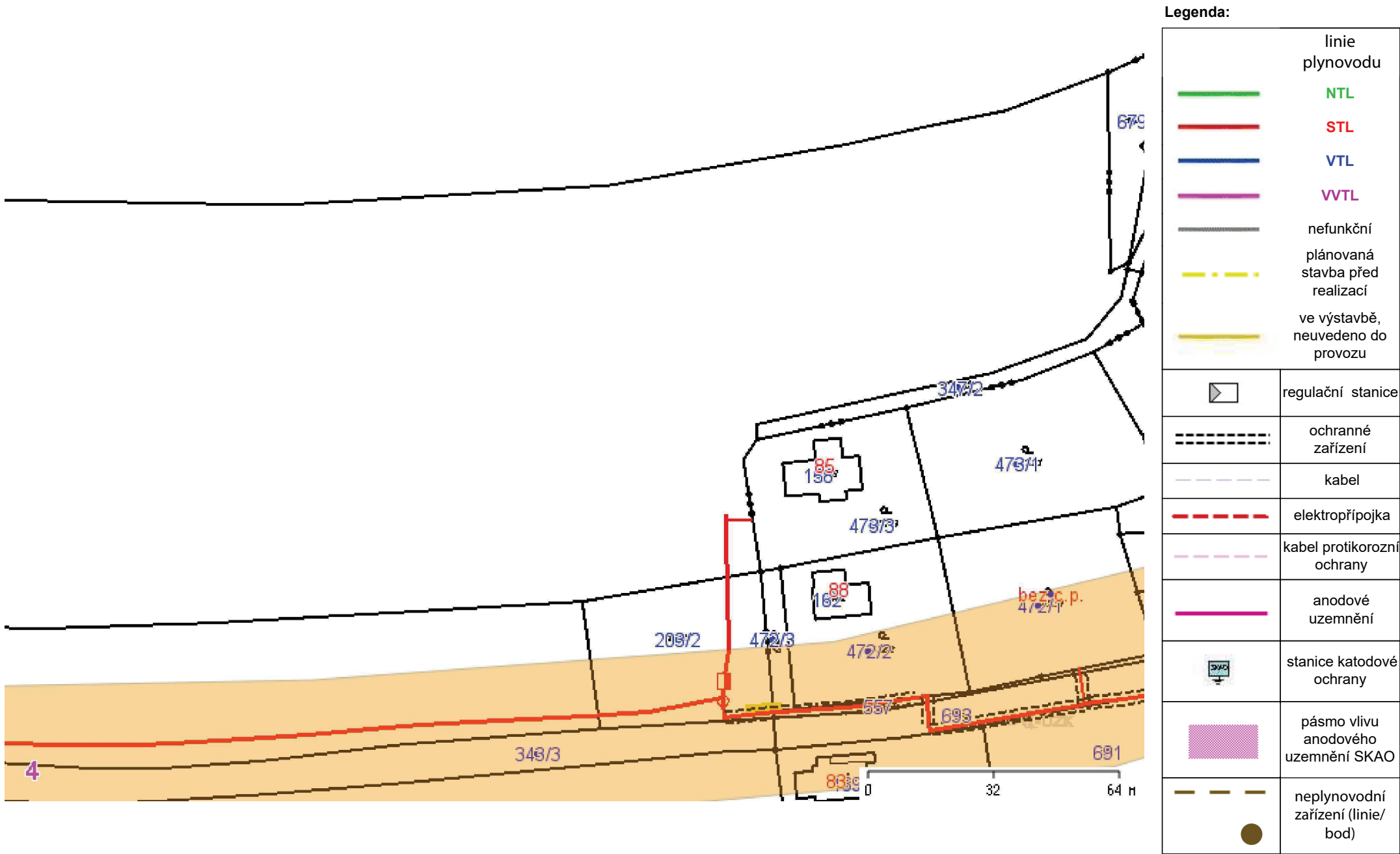


Legenda:

	linie plynovodu
	NTL
	STL
	VTL
	VVTL
	nefunkční
	plánovaná stavba před realizací
	ve výstavbě, neuvedeno do provozu
	regulační stanice
	ochranné zařízení
	kabel
	elektropřípojka
	kabel protikoroziční ochrany
	anodové uzemnění
	stanice katodové ochrany
	pásmo vlivu anodového uzemnění SKAO
	neplynovodní zařízení (linie/ bod)

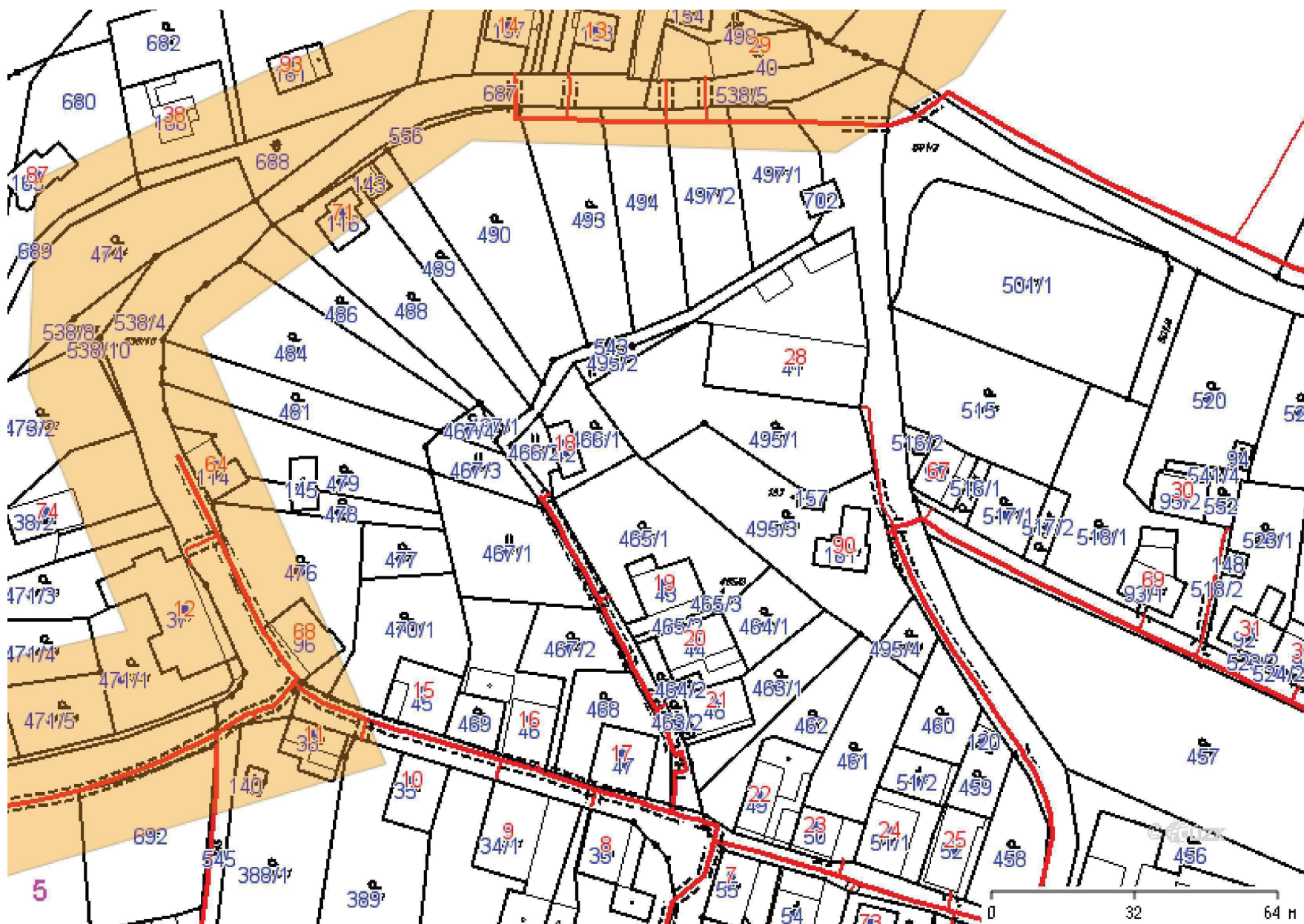
Příloha: Detailní zakres plynárenského zařízení. Tato příloha je nedílnou součástí stanoviska č. 5002057214 ze dne 13.01.2020.

Provozovatel DS: GasNet, s.r.o.; Stavebník: Královéhradecký kraj , Pivovarské náměstí 1245/2 , 50003 Hradec Králové. K.ú.: Stanovice u Kuksu , Kuks.



Příloha: Detailní zakres plynárenského zařízení. Tato příloha je nedílnou součástí stanoviska č. 5002057214 ze dne 13.01.2020.

Provozovatel DS: GasNet, s.r.o.; Stavebník: Královéhradecký kraj, Pivovarské náměstí 1245/2, 50003 Hradec Králové. K.ú.: Stanovice u Kuksu, Kuks.



Legenda:

linie plynovodu	
	NTL
	STL
	VTL
	VVTL
	nefunkční
	plánovaná stavba před realizací
	ve výstavbě, neuvedeno do provozu
	regulační stanice
	ochranné zařízení
	kabel
	elektropřípojka
	kabel protikorozní ochrany
	anodové uzemnění
	stanice katodové ochrany
	pásmo vlivu anodového uzemnění SKAO
	neplynovodní zařízení (linie/ bod)

Krajská hygienická stanice Královéhradeckého kraje

se sídlem v Hradci Králové

Sp. zn.: S-KHSHK 40722/2019/3
Č. j.: KHSHK 41280/2019/HOK.TU/Po
Vyřizuje: Hana Poková
Tel.: 499 829513, 778 493523
E-mail: hana.pokova@khshk.cz

M-PROJEKCE s.r.o.
Bc. Bohumil Pospíšil
Husova 1697
530 03 Pardubice

V Trutnově dne 20. prosince 2019

Závazné stanovisko k projektové dokumentaci stavby ke stavebnímu povolení „III/29920 Kuks – Stanovice, rekonstrukce komunikace“.

Krajská hygienická stanice Královéhradeckého kraje se sídlem v Hradci Králové (dále jen „KHS“), jako příslušný dotčený správní úřad podle § 82 odst. 1 a 2 písm. i) ve spojení s § 77 odst. 1 zákona č. 258/2000 Sb., o ochraně veřejného zdraví a o změně některých souvisejících zákonů, ve znění pozdějších předpisů (dále jen „zákon o ochraně veřejného zdraví“), a § 4 odst. 2 písm. a) zákona č. 183/2006 Sb., o územním plánování a stavebním řádu, ve znění pozdějších předpisů, posoudila žádost Královéhradeckého kraje, Pivovarské náměstí 1245, 500 03 Hradec Králové, IČO 708 89 546, zastoupený společností M-PROJEKCE s.r.o. se sídlem Resslova 956, 500 02 Hradec Králové, IČO 050 61 415 o vydání závazného stanoviska k projektové dokumentaci stavby.

Po zhodnocení souladu předložené dokumentace pro umístění stavby a projektové dokumentace s požadavky předpisů v oblasti ochrany veřejného zdraví vydává KHS ve smyslu § 149 odst. 1 zákona č. 500/2004 Sb., správní řád, ve znění pozdějších předpisů, toto závazné stanovisko:

S projektovou dokumentací stavby ke stavebnímu povolení „III/29920 Kuks – Stanovice, rekonstrukce komunikace“

se souhlasí .

Odůvodnění

Dne 12. prosince 2019 obdržela KHS žádost Královéhradeckého kraje, Pivovarské náměstí 1245, 500 03 Hradec Králové, IČO 708 89 546, zastoupený společností M-PROJEKCE s.r.o. se sídlem Resslova 956, 500 02 Hradec Králové, IČO 050 61 415 o vydání závazného stanoviska „III/29920 Kuks – Stanovice, rekonstrukce komunikace“.

Projektovou dokumentaci zpracovala společnost M – PROJEKCE s.r.o. se sídlem Resslova 956, 500 02 Hradec Králové, pracoviště Husova 1697, 530 03 Pardubice, IČO 050 61 415 v prosinci 2019.

Řešený úsek silnice III/29920 se nachází v zastavěných částech obcí Kuks a Stanovice. Navrhovaná stavba bude i nadále respektovat charakter území. Stavba je v souladu s územním plánem obce. Účelem stavby je rekonstrukce silnice v úseku Kuks – Stanovice. Začátek řešeného úseku je na vjezdu do křižovatky se silnicí I/37, nachází se na hranici pozemků dle katastru nemovitostí č.parc. 362/20 a 361. Konec projektovaného úseku je na začátku stávajícího mostu ve Stanovicích. Délka řešeného úseku je 1,485 90 km. Připojení na technickou infrastrukturu bude zachováno. Rekonstrukce bude prováděna za úplné uzavírky. Objízdné trasy budou navrženy.

Vzhledem k tomu, že předložené podklady nejsou v rozporu s právními předpisy v oblasti ochrany veřejného zdraví, bylo vydáno kladné závazné stanovisko.

Hana Poková
odborný referent oddělení hygieny obecné a komunální
územní pracoviště Trutnov

Konverzní lístek

Číslo v úložišti: 204454061577696785587



Datum vystavení: 30. 12. 2019
Konverze nejpozději: 29. 01. 2020

Konvertovaný dokument: příloha datové zprávy

ID zprávy: 737006326
Předmět: Závazné stanovisko - III/29920 Kuks - Stanovice, rekonstrukce komunikace
Stav zprávy: Doručená
Datum a čas: 28. 12. 2019 v 14:45:06
Název přílohy: Kralovehradecky_kraj_191220_III-29920_Kuks_-_Stanovice_rekonstrukce_komunikace.pdf

Odesílatel: Krajská hygienická stanice Královéhradeckého kraje se sídlem v Hradci Králové, Habrmanova 19/1, 50002 Hradec Králové, CZ
ID schránky: dm5ai4r
Typ schránky: Orgán veřejné moci
Odesílající osoba: Pověřená osoba

Adresát: M - PROJEKCE s.r.o., Resslova 956/13, 50002 Hradec Králové, CZ
ID schránky: wk8u9eq
Typ schránky: Právnícká osoba

Doručenka datové zprávy

Předmět: Závazné stanovisko - III/29920 Kuks - Stanovice, rekonstrukce komunikace
ID zprávy: 737006326
Typ zprávy: Veřejná datová zpráva
Stav zprávy: Doručená
Datum a čas doručení: 28.12.2019 v 14:45:06

Odesílatel: Krajská hygienická stanice Královéhradeckého kraje se sídlem v Hradci
Králové, Habrmanova 19/1, 50002 Hradec Králové, CZ
ID schránky: dm5ai4r
Typ schránky: Orgán veřejné moci
Odesílající osoba: Pověřená osoba

Adresát: M - PROJEKCE s.r.o., Resslova 956/13, 50002 Hradec Králové, CZ
ID schránky: wk8u9eq
Typ schránky: Právnícká osoba

Zmocnění: Nežadáno
Naše čís. jednací: KHSHK 41280/2019/HOK.TU/Po
Naše spisová zn.: S-KHSHK 40722/2019/3
Vaše čís. jednací: Nežadáno
Vaše spisová zn.: Nežadáno
K rukám: Nežadáno
Do vlastních rukou: Ne
Zakázáno doručení fikcí: Ne

Události zprávy:

20.12.2019 v 11:36:05 EV0: Datová zpráva byla podána.
20.12.2019 v 11:36:06 EV5: Datová zpráva byla dodána do datové schránky příjemce. Je-li příjemcem datové zprávy orgán veřejné moci vystupující v postavení orgánu veřejné moci, byla datová zpráva tímto okamžikem doručena.
28.12.2019 v 14:45:06 EV11: Přihlásila se oprávněná osoba ve smyslu § 8, odst. 1 až 4 zákona č. 300/2008 Sb., v platném znění. Datová zpráva je nyní doručena. Případné dřívější datum doručení fikcí nebo doručení dodáním do schránky orgánu veřejné moci není dotčeno.



5712/2020/KHK



KUKHK-2174/ZP/2020

Krajský úřad Královéhradeckého kraje

VÁŠ DOPIS ZN.:
ZE DNE:
NAŠE ZNAČKA (č. j.): KUKHK-2174/ZP/2020

M – PROJEKCE
Resslova 956
500 02 Hradec Králové.

VYŘIZUJE: Ing. Aleš Novák
ODBOR | ODDĚLENÍ: odbor životního prostředí a zemědělství | oddělení ochrany přírody a krajiny
LINKA | MOBIL: 418 | 725 560 755
E-MAIL: anovak@kr-kralovehradecky.cz

DATUM: 14.01.2020

Počet listů: 2
Počet příloh: 0/listů: 0
Počet svazků: 0
Sp. znak, sk. režim: 246.5, A5

Záměr „III/29920 Kuks - Stanovice, rekonstrukce komunikace“ – stanovisko orgánu ochrany přírody ve smyslu § 45i zákona číslo 114/1992 Sb., o ochraně přírody a krajiny, ve znění pozdějších předpisů (dále jen zákon)

Krajský úřad Královéhradeckého kraje, odbor životního prostředí a zemědělství (dále jen krajský úřad) obdržel dne 13. 01. 2020 postoupení žádosti společnosti M - PROJEKCE, Resslova 956, 500 02 Hradec Králové., o vydání stanoviska dle § 45i zákona k záměru „III/29920 Kuks - Stanovice, rekonstrukce komunikace“ ve smyslu § 45i odst. 1 zákona, tj. v daném případě o stanovisko, zda cit. záměr může samostatně nebo ve spojení s jinými významně ovlivnit území evropsky významné lokality nebo ptačí oblasti. Žádost byla krajskému úřadu postoupena Městským úřadem Dvůr Králové nad Labem náměstí T. G. Masaryka 38, 544 17 Dvůr Králové nad Labem v souladu s ustanovením § 12 zákona č. 500/2004 Sb., správní řád. Přílohou žádosti je projektová dokumentace ve stupni DUSP, kterou vypracovala společnost M - PROJEKCE, Resslova 956, 500 02 Hradec Králové v prosinci roku 2019 pod zakázkovým číslem 19-063-03.

Účelem stavby je rekonstrukce silnice III/32412 v úseku Kuks – Stanovice. Začátek řešeného úseku je na vjezdu do křižovatky se silnicí I/37. Konec projektovaného úseku je na začátku stávajícího mostu ve Stanovicích (staničení mostu 1,527 km), na stávající stav je navázáno v místě, kde končí stávající žulová dlažba. Délka řešeného úseku je 1,485 90 km. Navržené řešení se snaží co nejvíce kopírovat stávající stav a přitom docílit větší bezpečnosti a plynulosti dopravy v daném úseku. Vozovka bude rozšířena na šířku jízdního pásu 5,50 – 6,00 m. V jednom intravilánovém úseku nutno navrhnout šířku jízdního pásu 5,00 m. Jedná se již o změnu dokončené stavby. Byla provedena diagnostika vozovky. Na vozovce se vyskytuje celá řada trhlin, které nejsou doprovázeny výraznými trvalými deformacemi. Okraje vozovky vykazují lokálně sníženou únosnost doprovázenou lokálními deformacemi.

Krajský úřad, jako orgán ochrany přírody příslušný podle ust. § 77a odst. 4 písm. n) zákona, po posouzení výše uvedeného záměru, vydává v souladu s ust. § 45i odst. 1 toto stanovisko: **Záměr „III/29920 Kuks - Stanovice, rekonstrukce komunikace“ nemůže mít významný vliv na evropsky významné lokality uvedené v nařízení vlády č. 318/2013 Sb., o stanovení**

národního seznamu evropsky významných lokalit **nebo vyhlášené ptačí oblasti ve smyslu zákona, neboť leží mimo území evropsky významných lokalit a ptačích oblastí.**

Pro úplnost krajský úřad sděluje, že výše uvedeným záměrem nejsou dotčena zvláště chráněná území v působnosti krajského úřadu, ani jejich ochranná pásma.

Případné další informace lze získat na Krajském úřadě Královéhradeckého kraje, se sídlem Pivovarské náměstí 1245, 500 03 Hradec Králové, a to zejména v úřední dny, tj. pondělí a středa od 8.00 do 17.00 hodin nebo žádat bližší informace na telefonním čísle 725 560 755 – Ing. Aleš Novák.

„otisk razítka“

z p. Ing. Aleš Novák
odborný referent na úseku
ochrany přírody a krajiny

Konverzní lístek

Číslo v úložišti: 686058111579073977633



Datum vystavení: 15. 01. 2020
Konverze nejpozději: 14. 02. 2020

Konvertovaný dokument: příloha datové zprávy

ID zprávy: 742351026
Předmět: Stanovisko k proj. dok. dle §45i ve stupni DUSP na akci:III/29920 Kuks - Stano
Stav zprávy: Doručená
Datum a čas: 15. 1. 2020 v 08:24:22
Název přílohy: Kuks rekonstrukce silnice III 2174 14.1.29920.pdf

Odesílatel: Královéhradecký kraj, Pivovarské náměstí 1245/2, 50003 Hradec Králové, CZ
ID schránky: gcgbp3q
Typ schránky: Orgán veřejné moci
Odesílající osoba: Spisová aplikace

Adresát: M - PROJEKCE s.r.o., Resslova 956/13, 50002 Hradec Králové, CZ
ID schránky: wk8u9eq
Typ schránky: Právnícká osoba

Doručenka datové zprávy

Předmět: Stanovisko k proj. dok. dle §45i ve stupni DUSP na akci:III/29920 Kuks - Stano
ID zprávy: 742351026
Typ zprávy: Veřejná datová zpráva
Stav zprávy: Doručená
Datum a čas doručení: 15.1.2020 v 08:24:22

Odesílatel: Královéhradecký kraj, Pivovarské náměstí 1245/2, 50003 Hradec Králové, CZ
ID schránky: gcgbp3q
Typ schránky: Orgán veřejné moci
Odesílající osoba: Spisová aplikace

Adresát: M - PROJEKCE s.r.o., Resslova 956/13, 50002 Hradec Králové, CZ
ID schránky: wk8u9eq
Typ schránky: Právnícká osoba

Zmocnění: Nežadáno
Naše čís. jednací: KUKHK-2174/ZP/2020
Naše spisová zn.: KUKHK-2174/ZP/2020
Vaše čís. jednací: MUDK-OŽP/104867-2019/hah
Vaše spisová zn.: Nežadáno
K rukám: Nežadáno
Do vlastních rukou: Ne
Zakázáno doručení fikcí: Ne

Události zprávy:

15.1.2020 v 08:01:16 EV0: Datová zpráva byla podána.
15.1.2020 v 08:01:16 EV5: Datová zpráva byla dodána do datové schránky příjemce. Je-li příjemcem datové zprávy orgán veřejné moci vystupující v postavení orgánu veřejné moci, byla datová zpráva tímto okamžikem doručena.
15.1.2020 v 08:24:22 EV11: Přihlásila se oprávněná osoba ve smyslu § 8, odst. 1 až 4 zákona č. 300/2008 Sb., v platném znění. Datová zpráva je nyní doručena. Případné dřívější datum doručení fikcí nebo doručení dodáním do schránky orgánu veřejné moci není dotčeno.



3357/2020/KHK



KUKHK-42351/ZP/2019

Krajský úřad Královéhradeckého kraje

VÁŠ DOPIS ZN.: 904/2019
ZE DNE: 12.12.2019
NAŠE ZNAČKA (č. j.): KUKHK-42351/ZP/2019

M-PROJEKCE s. r.o.
Husova 1697
530 03 PARDUBICE

VYŘIZUJE: Ing. Kateřina Marková
ODBOR | ODDĚLENÍ: odbor životního prostředí
a zemědělství | oddělení zemědělství
457
LINKA:
E-MAIL: kmarkova@kr-kralovehradecky.cz

DATUM: 09.01.2020

Počet listů: 2
Počet příloh: 0 / listů: 0
Počet svazků: 0
Sp. znak: 52.2 sk. režim: V5

Závazné stanovisko k územnímu a stavebnímu řízení pro stavbu: „III/29920 Kuks – Stanovice, rekonstrukce komunikace“

Krajský úřad Královéhradeckého kraje, odbor životního prostředí a zemědělství, Pivovarské náměstí 1245, 500 03 Hradec Králové (dále jen krajský úřad) obdržel dne 16.12.2019 žádost společnosti M-PROJEKCE s.r.o., IČO: 050 61 415, Resslova 956/13, 500 02 Hradec Králové, zastupující na základě plné moci investora: Královéhradecký kraj, IČO: 708 89 546, Pivovarské náměstí 1245, 500 03 Hradec Králové, o stanovisko k územnímu a stavebnímu řízení pro stavbu: „III/29920 Kuks – Stanovice, rekonstrukce komunikace“. Jedná se o rekonstrukci silnice III. třídy v k.ú. Kuks a Stanovice u Kuksu. K žádosti je přiložena elektronicky dokumentace, číslo zakázky: 19-063-03, datum: 12/2019.

Krajský úřad vydává dle § 4 zákona č. 183/2006 Sb., o územním plánování a stavebním řádu, ve znění pozdějších předpisů ve smyslu kompetencí daných příslušnými zvláštními právními předpisy následující závazné stanovisko k územnímu a stavebnímu řízení:

I. Ochrana přírody a krajiny

vyřizuje: Mgr. Kateřina Mašková / 323

Krajský úřad jako věcně i místně příslušný orgán ochrany přírody dle ust. § 77a zákona č. 114/1992 Sb., o ochraně přírody a krajiny, v platném znění (dále jen „zákon o ochraně přírody a krajiny“) nemá námitky ke stavebnímu řízení pro stavbu: „III/29920 Kuks – Stanovice, rekonstrukce komunikace“. Nebude dotčen regionální systém ekologické stability (regionální biocentra a regionální biokoridory), současně nebudou dotčena zvláště chráněná území (přírodní památky a přírodní rezervace), evropsky významné lokality nebo vyhlášené ptáčí oblasti ve smyslu citovaného zákona, neboť se v území dotčeném stavbou nevyskytují.

II. Posuzování vlivů na životní prostředí

vyřizuje: Ing. Marek Šnajdr / 141

Předmětem záměru je rekonstrukce silnice III/32412 v úseku Kuks – Stanovice. Začátek řešeného úseku je na vjezdu do křižovatky se silnicí I/37 (na hranici pozemků dle katastru nemovitostí čp. 362/20 a čp. 361). Konec projektovaného úseku je na začátku stávajícího mostu ve Stanovicích (staničení mostu 1,527 km), na stávající stav je navázáno v místě, kde končí stávající žulová dlažba. Šířka stávajícího jízdního pásu je cca 4,00 – 5,5 m, v extravilánu okolo 4,0 – 4,3 m. Vozovka bude rozšířena na šířku jízdního pásu 5,50 – 6,00 m. Celková délka řešeného úseku je cca 1,485 km.

Krajský úřad jako příslušný orgán ve smyslu ust. § 22 zákona č. 100/2001 Sb., o posuzování vlivů na životní prostředí a o změně některých souvisejících zákonů (zákon o posuzování vlivů na životní prostředí), ve znění pozdějších předpisů (dále jen „zákon EIA“), vykonávající státní správu v oblasti posuzování vlivů na životní prostředí, v kontextu výše uvedeného sděluje, že záměr „III/29920 Kuks – Stanovice, rekonstrukce komunikace“ nenaplnuje svým charakterem a rozsahem ustanovení § 4 zákona EIA, a proto nepodléhá posuzování vlivů na životní prostředí.

III. Technická ochrana životního prostředí – ovzduší

vyřizuje: Ing. Eva Jarošová / 292

Krajský úřad podle zákona č. 201/2012 Sb., o ochraně ovzduší, ve znění pozdějších předpisů, sděluje, že k předloženému záměru nemá připomínky.

IV. Tech. ochrana životního prostředí – odpady

vyřizuje: Dr. Ing. Richard Veselý / 184

Krajský úřad z hlediska zákona č. 185/2001 Sb., o odpadech a o změně některých dalších zákonů, ve znění pozdějších předpisů (dále jen zákon o odpadech), sděluje, že podle ust. § 79 odst. 4 zákona o odpadech je příslušným úřadem pro vydání závazného stanoviska obecní úřad obce s rozšířenou působností (Městský úřad Dvůr Králové nad Labem).

RNDr. Miroslav Krejzlík
vedoucí odboru
životního prostředí a zemědělství

Konverzní lístek

Číslo v úložišti: 336610491578577796387



Datum vystavení: 09. 01. 2020
Konverze nejpozději: 08. 02. 2020

Konvertovaný dokument: příloha datové zprávy

ID zprávy: 740709840
Předmět: závazné stanovisko OŽP k ÚŘ a SŘ - III/29920 Kuks - Stanovice,
rekonstrukce komunikace
Stav zprávy: Doručená
Datum a čas: 9. 1. 2020 v 14:13:55
Název přílohy: závazné stanovisko OŽP k ÚŘ a SŘ 42351 - III-29920 Kuks - Stanovice,
rekonstrukce komunikace 09.01.2020.pdf

Odesílatel: Královéhradecký kraj, Pivovarské náměstí 1245/2, 50003 Hradec Králové,
CZ
ID schránky: gcgbp3q
Typ schránky: Orgán veřejné moci
Odesílající osoba: Spisová aplikace

Adresát: M - PROJEKCE s.r.o., Resslova 956/13, 50002 Hradec Králové, CZ
ID schránky: wk8u9eq
Typ schránky: Právnícká osoba

Doručenka datové zprávy

Předmět: závazné stanovisko OŽP k ÚŘ a SŘ - III/29920 Kuks - Stanovice,
rekonstrukce komunikace
ID zprávy: 740709840
Typ zprávy: Veřejná datová zpráva
Stav zprávy: Doručená
Datum a čas doručení: 9.1.2020 v 14:13:55

Odesílatel: Královéhradecký kraj, Pivovarské náměstí 1245/2, 50003 Hradec Králové,
CZ
ID schránky: gcgbp3q
Typ schránky: Orgán veřejné moci
Odesílající osoba: Spisová aplikace

Adresát: M - PROJEKCE s.r.o., Resslova 956/13, 50002 Hradec Králové, CZ
ID schránky: wk8u9eq
Typ schránky: Právnícká osoba

Zmocnění: Nezařadeno
Naše čís. jednací: KUKHK-42351/ZP/2019
Naše spisová zn.: Nezařadeno
Vaše čís. jednací: Nezařadeno
Vaše spisová zn.: Nezařadeno
K rukám: pracoviště
Do vlastních rukou: Ne
Zakázáno doručení fikcí: Ne

Události zprávy:

9.1.2020 v 13:45:51 EV0: Datová zpráva byla podána.
9.1.2020 v 13:45:51 EV5: Datová zpráva byla dodána do datové schránky příjemce. Je-li
příjemcem datové zprávy orgán veřejné moci vystupující v postavení
orgánu veřejné moci, byla datová zpráva tímto okamžikem doručena.
9.1.2020 v 14:13:55 EV11: Přihlásila se oprávněná osoba ve smyslu § 8, odst. 1 až 4 zákona č.
300/2008 Sb., v platném znění. Datová zpráva je nyní doručena. Případné
dřívější datum doručení fikcí nebo doručení dodáním do schránky orgánu
veřejné moci není dotčeno.

Obecní úřad Kuks

Kuks 12, 544 43 Kuks

V Kuksu dne, 19. prosince 2019

Počet listů: 1

M – Projekce s.r.o.
Resslova 956
500 02 Hradec Králové

Bc. Bohumil Pospíšil

Věc: **Souhrnné stanovisko k PD „III/29920 Kuks – Stanovice, Rekonstrukce komunikace“**

M - Projekce s.r.o., požádal o souhrnné stanovisko k **PD „III/29920 Kuks – Stanovice, Rekonstrukce komunikace“** dle přiložené dokumentace DSP pro shora uvedenou stavbu, zpracovanou žadatelem.

Územní plán

Obec Kuks, jakožto místně příslušný správní orgán podle § 10 a § 11 Zákona č. 500/2004 Sb. Správní řád, v platném znění, podle § 4, odst. 6, zákona č. 183/2006 Sb., o územním plánování a stavebním řádu (stavební zákon), v platném znění, s navrženou rekonstrukcí **„III/29920 Kuks – Stanovice, Rekonstrukce komunikace“**

v katastrálním území Kuks.

souhlasí

Odůvodnění

Obec Kuks má platný územní plán. Záměr je v souladu s platným územním plánem jakož i se zájmy obce.

Ochrana obyvatelstva

Obecní úřad Kuks je podle § 15 odst. 5 zákona č. 239/2000 Sb., o integrovaném záchranném systému a o změně některých zákonů, ve znění pozdějších předpisů dotčeným orgánem z hlediska ochrany obyvatelstva při rozhodování o umístění a povolování staveb, změnách staveb a změnách v užívání staveb, odstraňování staveb a při rozhodování o povolení a odstraňování terénních úprav a zařízení.

Obecní úřad sděluje, že zájmy ochrany obyvatelstva nejsou touto stavbou dotčeny a že se stavbou

souhlasí

Ochrana přírody a krajiny - povolení ke kácení dřevin

Obecní úřad Kuks je podle § 8 odst. 1 zákona č. 114/1992 Sb., o ochraně přírody a krajiny v platném znění dotčeným orgánem.

Obecní úřad Kuks sděluje, že na základě znalostí místních podmínek ke kácení dřevin podléhajících povolení v zájmovém území nedojde a že se stavbou

souhlasí

Záplavové území

Území dotčené stavbou v katastrálním území Kuks se nenachází v záplavovém území obce.

Silniční správní úřad


Obecní úřad Kuks je podle § 40 odst. 5 zákona č. 13/1997 Sb., o pozemních komunikacích) dále též „zákon o pozemních komunikacích“) místně příslušným silničním správním úřadem ve věcech týkajících se místních a účelových komunikací.

Silniční správní úřad sděluje, že stavbou

souhlasí

S pozdravem


Jiří Beran
starosta
Obecní úřad Kuks
544 43 Kuks
tel./fax: 499 692165
e-mail: 278025



Městský úřad Dvůr Králové nad Labem

náměstí T. G. Masaryka 38, 544 17 Dvůr Králové nad Labem

Odbor životního prostředí

Č. j.: MUDK-OŽP/104864-2019/kl 30751-2019
Spis. a skart. znak: 84.2

Vyřizuje: Anna Klustová, Bc.
Telefon: 499 318 274
E-mail: klustova.anna@mudk.cz

Datum: 15.01.2020

Žadatel:

M - PROJEKCE s. r. o.
Resslova č. p. 956/13
500 02 HRADEC KRÁLOVÉ

Městský úřad Dvůr Králové nad Labem, odbor životního prostředí, vydává ve smyslu ust. § 4 odst. 7 zákona č. 183/2006 Sb., o územním plánování a stavebním řádu (stavební zákon) na základě žádosti ze dne 16.12.2019

KOORDINOVANÉ STANOVISKO

dotčených orgánů státní správy

ke stavbě: „III/29920 KUKS – STANOVICE, REKONSTRUKCE KOMUNIKACE“

popis: Jedná se o rekonstrukci komunikace na pozemcích v katastrálním území Kuks a Stanovice dle předložené projektové dokumentace DUSP zaslané elektronicky prostřednictvím datové schránky (č. zakázky 19-063-03, datum 12/2019).

Investor: Královéhradecký kraj, Pivovarské náměstí 1245, 500 03 Hradec Králové
Projektant: M - PROJEKCE s. r. o., Resslova č. p. 956/13, 500 02 HRADEC KRÁLOVÉ

1. Závazná stanoviska dotčených orgánů státní správy

Vodní hospodářství

Městský úřad Dvůr Králové nad Labem, odbor životního prostředí (dále jen „vodoprávní úřad“) jako dotčený orgán dle ustanovení § 104 odst. 9 zákona č. 254/2001 Sb., o vodách a o změně některých zákonů (dále jen „vodní zákon“) vydává toto závazné stanovisko ke stavbě „III/29920 Kuks – Stanovice, Rekonstrukce komunikace“:

Veřejné zájmy na úseku ochrany vod, jejichž ochrana je v působnosti vodoprávního úřadu jsou v souladu se záměrem a souhlasíme s vydáním se záměrem bez připomínek.

Odůvodnění

Předložená projektová dokumentace stavby řeší rekonstrukci komunikace na pozemcích v k. ú. Kuks a Stanovice.

Stavba se nachází na území CHOPAV (chráněná oblast přirozené akumulace vod) dle nařízení vlády ČR č. 85/1981 Sb., ze dne 24.06.1981 - východočeská křída (chráněná oblast přirozené akumulace vod), v PHO II. b vnějším PHO pro vodní zdroj vodovod Dvůr Králové nad Labem (stanovené

rozhodnutím Odboru vodního a lesního hospodářství ONV v Trutnově dne 01.10.1985 pod č. j.: Vod 235/2177/85-Km).

Z hlediska zájmů daných platným Národním plánem povodí Labe a Plánem dílčího povodí Horního a středního Labe (ustanovení § 24 až 26 vodního zákona) je uvedený záměr možný, protože lze předpokládat, že záměrem nedojde ke zhoršení chemického stavu a ekologického stavu/potenciálu dotčených vodních útvarů povrchových vod a chemického stavu a kvantitativního stavu útvarů podzemních vod, a že nebude znemožněno nedosažení jejich dobrého stavu/potenciálu.

Toto hodnocení vychází z posouzení souladu daného záměru s výše uvedenými platnými dokumenty. Vodoprávní úřad posoudil předložený záměr a dospěl k závěru, že návrh je v souladu s vodním zákonem, a proto vydal souhlasné závazné stanovisko.

Poučení: viz závěr

Vyřizuje: Mgr. Andrea Šévllová, tel.: 499 318 161

Odpadové hospodářství

Městský úřad Dvůr Králové nad Labem, odbor životního prostředí, jako orgán v oblasti odpadového hospodářství dle ust. § 71 písm. k) zákona č. 185/2001 Sb., o odpadech a o změně některých zákonů, ve znění pozdějších předpisů (dále jen „zákon o odpadech“), vydává závazné stanovisko podle § 79 odst. 4 zákona o odpadech ke stavbě „III/29920 KUKS – STANOVICE, REKONSTRUKCE KOMUNIKACE“

Veřejné zájmy na úseku odpadového hospodářství, jejichž ochrana je v působnosti městského úřadu, odboru životního prostředí, jsou v souladu se záměrem a proto s ním souhlasíme bez připomínek.

Odůvodnění

Orgán odpadového hospodářství posoudil předloženou dokumentaci stavby a dospěl k závěru, že návrh je v souladu se zákonem o odpadech, a proto vydal souhlasné závazné stanovisko.

Upozornění: Upozorňujeme, že s odpady vzniklými v rámci stavby je třeba nakládat v souladu se zákonem o odpadech a souvisejícími právními předpisy. Při nakládání s vybouraným asfaltem je třeba respektovat vyhl. č. 130/2019 Sb., o kritériích, při jejichž splnění je asfaltová směs vedlejším produktem nebo přestává být odpadem

Poučení: viz závěr

Vyřizuje: Bc. Anna Klustová, tel.: 499 318 274

2. Další stanoviska dotčených orgánů státní správy

Územní plánování

Odbor výstavby a ÚP Městského úřadu Dvůr Králové nad Labem, jako orgán územního plánování příslušný podle § 6 odst. 1 zákona č. 183/2006 Sb., o územním plánování a stavebním řádu (stavební zákon), ve znění pozdějších předpisů (dále jen "stavební zákon"), vydal na základě samostatné žádosti žadatele dne 07.01.2020 závazné stanovisko k záměru:

„III/29920 Kuks – Stanovice, rekonstrukce komunikace“

- na pozemkových parcelách číslo (dále také „p. p. č.“) 362/20, 362/21, 362/23, 361, 203/2, 343/3, 204/4 a stavební parcele číslo (dále také „st. p. č.“) 16 v katastrálním území (dále také „k. ú.“) **Stanovice u Kuksu**;
- na p. p. č. 499, 538/1, 497/1, 497/2, 494, 538/5, 556, 687, 538/10, 538/4, 476, 538/12, 693, 557, 472/3 v k. ú. **Kuks**.

pod č. j. **MUDK-VÚP/1529-2020/ste581-2020**.

Vyřizuje: Ing. Jan Kábrt, tel.: 499 318 294

Ochrana přírody a krajiny

Orgán ochrany přírody, příslušný podle ustanovení § 77 odst. 4 zákona č. 114/1992 Sb., o ochraně přírody a krajiny v platném znění posoudil předloženou projektovou dokumentaci a se záměrem souhlasí.

Orgán ochrany přírody, v souladu s ustanovením § 65 zákona č. 114/1992 Sb., o ochraně přírody a krajiny v platném znění (dále jen „zákon o ochraně přírody“) dále sděluje, že veřejné zájmy hájené na úseku ochrany přírody a krajiny, jejichž ochrana je v působnosti městského úřadu, odboru životního prostředí, jsou předmětným záměrem dotčeny.

I. Dřeviny rostoucí mimo les jsou podle ustanovení § 7 odst. 1 zákona o ochraně přírody chráněny před poškozováním a při výkopových pracích nesmí být poškozeny dřeviny ani jejich kořenový systém.

Při výkopových pracích do 2,5 m v blízkosti stromů, orgán ochrany přírody požaduje, aby byl prováděn ruční výkop. Při hloubení výkopů nesmí být porušeny kořeny o průměru větším než 2 cm, jestliže to bude nezbytně nutné, tak je potřeba kořeny ostře přetrnout a místa řezu zahladit. Kořeny je nutné chránit před vysycháním a před účinky mrazu. V kořenové zóně stromů nesmí být pokládány žádné kryty pokrývající povrch půdy. Stanovené podmínky vycházejí z normy ČSN 83 9061 – Technologie vegetačních úprav v krajině – Ochrana stromů, porostů a vegetačních ploch při stavebních pracích.

II. Při kácení stromů, jejichž obvod kmene ve výšce 1,3 m nad zemí je větší jak 80 cm a keřů o větší ploše jak 40 m², je třeba povolení orgánu ochrany přírody. Orgánem příslušným k vydání povolení je Obecní úřad Kuks. Pokud dřeviny nedosahují stanovených rozměrů, tak je možné je pokácet bez povolení orgánu ochrany přírody. Rovněž pro ovocné dřeviny rostoucí na pozemcích v zastavěném území evidovaných v katastru nemovitostí jako druh pozemku zahrada, nebo zastavěná plocha a nádvoří, není třeba povolení ke kácení.

Vyřizuje: Ing. Helena Hamanová, DiS., tel.: 499 318 122

Ochrana ovzduší

Městský úřad Dvůr Králové nad Labem, odbor životního prostředí jako dotčený orgán dle § 27 odst. 1 písm. f) zákona č. 201/2012 Sb., o ochraně ovzduší, v platném znění sděluje:

Veřejné zájmy na úseku ochrany ovzduší, jejichž ochrana je v působnosti městského úřadu, odboru životního prostředí, nejsou předmětným záměrem dotčeny.

Vyřizuje: Ing. Eva Šírková, tel.: 499 318 289

Ochrana zemědělského půdního fondu

Orgán ochrany zemědělského půdního fondu (ZPF) příslušný dle ust. § 15 zákona č. 334/1992 Sb., o ochraně zemědělského půdního fondu, ve znění pozdějších předpisů posoudil předloženou dokumentaci a k výše uvedenému záměru sděluje.

Závazné stanovisko – souhlas s odnětím zemědělské půdy ze zemědělského půdního fondu bude vydáno na základě samostatně podané žádosti v souladu s ust. § 9 odst. 6 zákona o ochraně ZPF.

Vyřizuje: Simona Nyplová, tel.: 499 318 275

Lesní hospodářství

Orgán státní správy lesů, příslušný dle ustanovení § 48 odst. 2 písm. c) zákona č. 289/1995 Sb., o lesích v platném znění v souvislosti s ustanovením § 14 odst. 2 sděluje, že veřejné zájmy hájené na úseku ochrany pozemků s funkcí lesa, jejichž ochrana je v působnosti městského úřadu, odboru životního prostředí, nejsou předmětným záměrem dotčeny.

Vyřizuje: Bc. Milan Šimek, DiS., tel.: 499 318 138

Památková péče

Orgán státní památkové péče, příslušný podle § 29 odst. 2 písm. b) zákona č. 20/1987 Sb., o státní památkové péči, ve znění pozdějších předpisů sděluje: veřejné zájmy hájené na úseku ochrany státní památkové péče, jejichž ochrana je v působnosti městského úřadu, odboru školství, kultury a sociálních věcí, jsou předmětným záměrem dotčeny. Předmětné pozemky p. č. 362/20, 362/21, 362/22, 362/23, 361, 203/2, 343/3, 343/5, 204/4, st. 16, k. ú. Stanovice u Kuksu a pozemky p. č. 499, 538/5, 687, 583/4, 693, 557, 472/3, k. ú. Kuks, se nachází na území ochranného pásma „Památkové rezervace Kuks – Betlém“, vymezeného obecně závazným předpisem - vyhláškou Okresního národního výboru v Trutnově č. 152/16-1897 nabytí účinnosti dne 1. 1. 1988. Pozemky p. č. 538/1, 497/1, 497/2, 494, 556, 476 a 538/12 k. ú. Kuks se nachází na území památkové rezervace Kuks s přilehlým komplexem bývalého hospitálu a souborem plastik v Betlémě, prohlášené Výnosem Ministerstva kultury České socialistické republiky ze dne 21. 12. 1987, č. 16 417/87-VI/1, o prohlášení historických jader měst Kutné Hory, Českého Krumlova, Jindřichova Hradce, Slavonic, Tábora, Žatce, Hradce Králové, Jičína, Josefova, Litomyšle, Pardubic, Znojma, Nového Jičína, Olomouce, obce Kuks s přilehlým komplexem bývalého hospitálu a souborem plastik v Betlémě, souboru technických památek Stará huť v Josefském údolí u Olomučan a archeologických lokalit Lidobřický mohylník, Slavíkovská Libice, Třísov, Tašovice, Bílina, České Lhotice, Staré Zámky u Líšně a Břeclav – Pohansko za památkové rezervace.

Požadujeme v souladu s § 14 odst. 2 zákona č. 20/1987 Sb., o státní památkové péči, ve znění pozdějších předpisů, podání žádosti o závazné stanovisko státní památkové péče oprávněnou osobou.

Upozorňuje současně na ust. § 22 a § 23 výše uvedeného zákona, na území s archeologickými nálezy.

Vyřizuje: Bc. Petra Zivrová, tel.: 499 318 101

Doprava na pozemních komunikacích

Odbor dopravy a silničního hospodářství, příslušný jako speciální stavební úřad dle ustanovení § 16 a § 40 odst. 4 písm. a) zákona č. 13/1997 Sb., o pozemních komunikacích ve znění pozdějších předpisů a dle § 15 zákona č. 183/2006 Sb., o územním plánování a stavebním řádu s plánovanou stavbou souhlasí. Vzhledem k charakteru stavby žadatel požádá o vydání stavebního povolení.

Vyřizuje: Bc. Kateřina Kašparová, tel.: 499 318 108

Civilní ochrana

Podle § 15 odst. 5 zákona č. 239/2000 Sb., o integrovaném záchranném systému a o změně některých zákonů, ve znění pozdějších předpisů, dotčeným správním orgánem v územním a stavebním řízení z hlediska ochrany obyvatelstva jsou orgány obcí Kuks, Stanovice v přenesené působnosti.

Veřejné zájmy hájené na úseku ochrany obyvatelstva, jejichž ochrana je v působnosti městského úřadu ve Dvoře Králové nad Labem, úseku krizového řízení, nejsou předmětným záměrem dotčeny.

Vyřizuje: Ing. Pavel Lev, tel.: 499 318 228

Závěr

Městský úřad Dvůr Králové nad Labem, odbor životního prostředí, na základě souhlasného závazného stanoviska vodohospodářského orgánu a orgánu odpadového hospodářství v souladu s ust. § 149 zákona č. 500/2004 Sb., správního řádu (dále jen „správní řád“), a na základě dílčích stanovisek dotčených orgánů státní správy konstatuje, že **souhlasí s výše uvedeným záměrem.**

Předmětem tohoto koordinovaného stanoviska není závazné stanovisko orgánu ochrany zemědělského půdního fondu a závazné stanovisko orgánu státní památkové péče. Tato závazná stanoviska budou vydána na základě samostatně podaných žádostí (viz výše).

Poučení

Dle ust. § 149 odst. 1 správního řádu není závazné stanovisko samostatným rozhodnutím ve správním řízení a jeho obsah je závazný pro výrokovou část rozhodnutí správního orgánu.

Dle ust. § 4 odst. 9 stavebního zákona nezákonné závazné stanovisko dotčeného orgánu, vydané pro účely řízení podle tohoto zákona, lze zrušit nebo změnit správním orgánem nadřízeným dotčenému orgánu pouze v rámci odvolacího řízení proti rozhodnutí, které bylo závazným stanoviskem podmíněno, postupem podle § 149 odst. 4 správního řádu. Na postup nadřízeného správního orgánu se přiměřeně použijí ustanovení o přezkumném řízení podle § 94 a násl. správního řádu, včetně lhůt podle § 96, s tím, že lhůta jednoho roku se počítá ode dne vydání závazného stanoviska dotčeného orgánu.

Dle ust. § 4 odst. 10 stavebního zákona nezákonné závazné stanovisko nadřízeného správního orgánu lze zrušit nebo změnit v přezkumném řízení, k němuž je příslušný nadřízený správní orgán správního orgánu, který vydal závazné stanovisko. Na postup nadřízeného správního orgánu se přiměřeně použijí ustanovení o přezkumném řízení podle § 94 a násl. správního řádu, včetně lhůt podle § 96, s tím, že lhůta jednoho roku se počítá ode dne vydání závazného stanoviska správního orgánu nadřízeného dotčenému orgánu.

Dle ust. § 4 odst. 11 stavebního zákona zrušení nebo změna závazného stanoviska správního orgánu nadřízeného dotčenému orgánu v případě, že rozhodnutí, které bylo podmíněno závazným stanoviskem dotčeného orgánu, o jehož zrušení nebo změně nadřízený správní orgán rozhodl, a které současně založilo jeho adresátům právo podle tohoto zákona a již nabylo právní moci, není důvodem obnovy řízení.

„otisk razítka“

Bc. Anna Klustová
koordinátorka

vypraveno dne 14.01.2020

Konverzní lístek

Číslo v úložišti: 293726541579092369859



Datum vystavení: 15. 01. 2020
Konverze nejpozději: 14. 02. 2020

Konvertovaný dokument: příloha datové zprávy

ID zprávy: 742528047
Předmět: kl/KS/M-projekce/rekonstrukce komunikace/Kuks, Stanovice
Stav zprávy: Doručená
Datum a čas: 15. 1. 2020 v 13:46:00
Název přílohy: M-projekce.pdf

Odesílatel: Město Dvůr Králové nad Labem, náměstí T. G. Masaryka 38, 54401 Dvůr
Králové nad Labem, CZ
ID schránky: mu5b26c
Typ schránky: Orgán veřejné moci
Odesílající osoba: Pověřená osoba

Adresát: M - PROJEKCE s.r.o., Resslova 956/13, 50002 Hradec Králové, CZ
ID schránky: wk8u9eq
Typ schránky: Právnícká osoba

Doručenka datové zprávy

Předmět: kl/KS/M-projekce/rekonstrukce komunikace/Kuks, Stanovice
ID zprávy: 742528047
Typ zprávy: Veřejná datová zpráva
Stav zprávy: Doručená
Datum a čas doručení: 15.1.2020 v 13:46:00

Odesílatel: Město Dvůr Králové nad Labem, náměstí T. G. Masaryka 38, 54401 Dvůr
Králové nad Labem, CZ
ID schránky: mu5b26c
Typ schránky: Orgán veřejné moci
Odesílající osoba: Pověřená osoba

Adresát: M - PROJEKCE s.r.o., Resslova 956/13, 50002 Hradec Králové, CZ
ID schránky: wk8u9eq
Typ schránky: Právnícká osoba

Zmocnění: Nežadáno
Naše čís. jednací: MUDK-OŽP/104864-2019/kl
Naše spisová zn.: 30751-2019
Vaše čís. jednací: Nežadáno
Vaše spisová zn.: Nežadáno
K rukám: Nežadáno
Do vlastních rukou: Ano
Zakázáno doručení fikcí: Ne

Události zprávy:

15.1.2020 v 13:44:17 EV0: Datová zpráva byla podána.
15.1.2020 v 13:44:17 EV5: Datová zpráva byla dodána do datové schránky příjemce. Je-li příjemcem datové zprávy orgán veřejné moci vystupující v postavení orgánu veřejné moci, byla datová zpráva tímto okamžikem doručena.
15.1.2020 v 13:46:00 EV11: Přihlásila se oprávněná osoba ve smyslu § 8, odst. 1 až 4 zákona č. 300/2008 Sb., v platném znění. Datová zpráva je nyní doručena. Případné dřívější datum doručení fikcí nebo doručení dodáním do schránky orgánu veřejné moci není dotčeno.



Městský úřad Dvůr Králové nad Labem

náměstí T. G. Masaryka 38, 544 17 Dvůr Králové nad Labem

Odbor výstavby a územního plánování

Č. j.: MUDK-VÚP/1529-2020/ste581-2020

Spis. a skart. znak: 327 V

Počet příloh: 0

Počet listů příloh: 0

Vyřizuje: Ing. Andrea Štěpánková

Telefon: 499318178

E-mail: stepankova.andrea@mudk.cz

Datum: 07.01.2020

ZÁVAZNÉ STANOVISKO

Odbor výstavby a ÚP Městského úřadu Dvůr Králové nad Labem, jako orgán územního plánování příslušný podle § 6 odst. 1 zákona č. 183/2006 Sb., o územním plánování a stavebním řádu (stavební zákon), ve znění pozdějších předpisů (dále jen "stavební zákon"), obdržel 17.12.2019 žádost o vydání závazného stanoviska, kterou podala M-PROJEKCE s. r. o., IČ: 050 61 415, Resslova č. p. 956, 500 02 Hradec Králové, adresa doručení: Husova č. p. 1697, 530 03 Pardubice (dále jen "žadatel"), k záměru:

„III/29920 Kuks – Stanovice, rekonstrukce komunikace“

- na pozemkových parcelách číslo (dále také „p. p. č.“) 362/20, 362/21, 362/23, 361, 203/2, 343/3, 204/4 a stavební parcele číslo (dále také „st. p. č.“) 16 v katastrálním území (dále také „k. ú.“) **Stanovice u Kuksu;**
- na p. p. č. 499, 538/1, 497/1, 497/2, 494, 538/5, 556, 687, 538/10, 538/4, 476, 538/12, 693, 557, 472/3 v k. ú. **Kuks.**

Orgán územního plánování uvedenou žádost posoudil ve smyslu § 96b stavebního zákona a na základě tohoto posouzení stanovuje:

uvedený záměr je přípustný.

Odůvodnění:

Orgán územního plánování obdržel 17.12.2019 žádost o vydání závazného stanoviska, kterou podala M-PROJEKCE s. r. o., IČ: 050 61 415, Resslova č. p. 956, 500 02 Hradec Králové, adresa doručení: Husova č. p. 1697, 530 03 Pardubice (dále jen "žadatel") k záměru rekonstrukce komunikace Kuks – Stanovice na p. p. č. 362/20, 362/21, 362/23, 361, 203/2, 343/3, 204/4 a st. p. č. 16 v k. ú. Stanovice u Kuksu a na p. p. č. 499, 538/1, 497/1, 497/2, 494, 538/5, 556, 687, 538/10, 538/4, 476, 538/12, 693, 557, 472/3 k. ú. Kuks. Orgán územního plánování se uvedeným záměrem zabýval a podle § 96b odst. 3 stavebního zákona jej posoudil následovně.

Posouzení z hlediska souladu s politikou územního rozvoje.

Vláda České republiky 15.04.2015 schválila Aktualizaci č. 1 Politiky územního rozvoje České republiky a 30.09.2019 schválila Aktualizaci č. 2 a č. 3 Politiky územního rozvoje České republiky. Tato koncepce je závazná pro rozhodování v území, když mimo jiné formuluje republikové priority pro vytváření vyváženého vztahu územních podmínek pro příznivé životní prostředí, pro hospodářský rozvoj a pro soudržnost společenství obyvatel. Uvedený záměr vzhledem ke svému rozsahu i obsahu nemůže mít negativní vliv na plnění těchto priorit. Záměr je z hlediska souladu s Politikou územního rozvoje České republiky ve znění Aktualizace č. 1, č. 2 a č. 3 přípustný.

Posouzení z hlediska souladu s územně plánovací dokumentací.

Zastupitelstvo Královéhradeckého kraje 08.09.2011 vydalo **Zásady územního rozvoje Královéhradeckého kraje**, které nabylly účinnosti 16.11.2011, 10.09.2018 vydalo Aktualizaci č.1 Zásad územního rozvoje Královéhradeckého kraje, která nabyla účinnosti 03.10.2018 a 17.06.2019 vydalo Aktualizaci č. 2 Zásad územního rozvoje Královéhradeckého kraje, která nabyla účinnosti 12.07.2019. V této dokumentaci jsou mimo jiné stanoveny priority územního plánování na území Královéhradeckého kraje ke konkretizaci cílů a úkolů územního plánování a požadavků na udržitelný rozvoj území v územně plánovací činnosti měst a obcí, kterými jsou stanovovány podmínky pro změny v konkrétních plochách. Uvedený záměr vzhledem ke svému rozsahu i obsahu nemůže mít negativní vliv na plnění těchto priorit. Záměr se nachází v území vymezeném jako rozvojová osa OS4. Záměr se nenachází ve střetu se stanovenými úkoly pro územně plánovací činnost v rozvojové ose OS4, s veřejně prospěšnými zájmy, ani s nadregionálním a regionálním územním systémem ekologické stability. Záměr je z hlediska souladu se Zásadami územního rozvoje Královéhradeckého kraje ve znění Aktualizace č. 1 a č. 2 přípustný. V současné době se pořizuje Aktualizace č. 3 Zásad územního rozvoje Královéhradeckého kraje.

Zastupitelstvo obce Stanovice pro koordinovaný rozvoj území obce 22.09.2014 vydalo **Územní plán Stanovice**, s nabytím účinnosti od 16.10.2014. Územní plán mimo jiné stanovuje urbanistickou koncepci obce, vymezuje zastavěné území, plochy a koridory a stanovuje podmínky pro využití těchto ploch a koridorů (stanovení podmínek pro využití ploch s rozdílným způsobem využití s určením převažujícího účelu využití (hlavní využití), přípustného využití, nepřípustného využití, popřípadě podmíněně přípustného využití těchto ploch a stanovení podmínek prostorového uspořádání, včetně základních podmínek ochrany krajinného rázu).

Zastupitelstvo obce Kuks pro koordinovaný rozvoj území obce 13.10.2010 vydalo **Územní plán Kuks** s nabytím účinnosti 12.11.2010. Územní plán mimo jiné stanovuje urbanistickou koncepci obce, vymezuje zastavěné území, plochy a koridory a stanovuje podmínky pro využití těchto ploch a koridorů (stanovení podmínek pro využití ploch s rozdílným způsobem využití s určením převažujícího účelu využití (hlavní využití), přípustného využití, nepřípustného využití, popřípadě podmíněně přípustného využití těchto ploch a stanovení podmínek prostorového uspořádání, včetně základních podmínek ochrany krajinného rázu). V současné době se pořizuje nový Územní plán Kuks.

Záměrem žadatele je rekonstrukce silnice v úseku Kuks - Stanovice. Vozovka bude rozšířena na šířku jízdního pásu 5,50 - 6,00. Délka řešeného úseku je 1,485 90 km. Stavba komunikace je ve stávajícím stavu napojena na dopravní a technickou infrastrukturu a tento stav nebude změněn.

Dle **Územního plánu Stanovice** se uvedený záměr nachází:

- uvnitř zastavěného území ve stabilizované ploše se způsobem využití:
 - „**plochy dopravní infrastruktury – silniční (DS)**“ (dále jen „**DS**“);
 - „**plochy smíšené obytné – venkovské (SV)**“ (dále jen „**SV**“);
- mimo zastavěné území ve stabilizovaných plochách se způsobem využití:
 - „**DS**“;
 - „**plochy zemědělské (NZ)**“ (dále jen „**NZ**“).

Územní plán Stanovice stanovuje pro plochu:

- „**DS**“ jako hlavní využití: *silnice, místní a účelové komunikace, parkoviště;*
- „**SV**“ jako přípustné využití: *stavby související dopravní infrastruktury.*

Záměr v nezastavěném území je v souladu s § 18 odst. 5 stavebního zákona.

Záměr není v rozporu s veřejně prospěšnými zájmy, ani s lokálním územním systémem ekologické stability. Záměr je z hlediska souladu s Územním plánem Stanovice přípustný.

Dle **Územního plánu Kuks** se uvedený záměr nachází:

- uvnitř zastavěného území: ve stabilizovaných plochách se způsobem využití:
 - „**plochy dopravní infrastruktury – silnice 1. a 3. třídy, místní a účelové komunikace, cyklotrasy, železniční dráha**“ (dále jen „**DS**“);
 - „**plochy občanského vybavení – plochy sportu**“ (dále jen „**OS**“);
 - „**plochy smíšené obytné – venkovské**“ (dále jen „**SV**“);
v zastavitelné ploše se způsobem využití:
 - „**plochy smíšené obytné – se specifickým využitím**“ (dále jen „**SX**“).

Územní plán Kuks stanovuje pro plochy se způsobem využití:

- „**DS**“ jako převažující účel využití (hlavní využití): *silnice 1., 2. a 3. třídy, místní a účelové komunikace*;
- „**OS**“ jako přípustné využití mimo jiné: *stavby související dopravní infrastruktury*;
- „**SV**“ jako přípustné využití mimo jiné: *stavby související dopravní infrastruktury*;
- „**SX**“ jako přípustné využití mimo jiné: *stavby související dopravní infrastruktury*.

Záměr není v rozporu s veřejně prospěšnými zájmy, ani s lokálním územním systémem ekologické stability. Záměr je z hlediska souladu s Územním plánem Kuks přípustný.

Část území obce Kuks byla předmětem vypořádání hranic mezi obcí Stanovice a obcí Kuks. Pro tuto část nebyl doposud vydán územní plán a nebylo vymezeno zastavěné území postupem podle stavebního zákona. V souladu s ustanovením § 2 odst. 1 písm. d) stavebního zákona pro předmětnou část území obce Kuks je *zastavěným územím zastavěná část obce vymezená k 1. září 1966 a vyznačená v mapách evidence nemovitostí („intravilán“)*.

Záměrem dotčená p. p. č. 687 v k. ú. Kuks se nachází v intravilánu. V zastavěném území obce, která nemá územní plán lze v souladu s ustanovením § 20 odst. 2 vyhlášky č. 501/2006 Sb., o obecných požadavcích na využívání území (dále jen „vyhláška“), *umísťovat stavby pro bydlení, pro rodinnou rekreaci, pro stavby občanského vybavení souvisejícího a slučitelného s bydlením a rekreací, a pro stavby dopravní a technické infrastruktury a pozemky veřejných prostranství; vymezení jiných pozemků a umísťování dalších staveb na nich je možné, jen pokud tyto stavby nesnižují kvalitu životního prostředí nad limitní hodnoty stanovené jinými právními předpisy*.

Záměrem dotčená p. p. č. 693 v k. ú. Kuks se nachází v extravilánu. Dle § 18 odst. 5 lze v nezastavěném území v souladu s jeho charakterem *umísťovat stavby, zařízení a jiná opatření mimo jiné pro veřejnou dopravní a technickou infrastrukturu*.

Na základě uvedeného lze konstatovat, že uvedený záměr je též přípustný v předmětné části území obce Kuks, pro kterou nebyl vydán územní plán.

Posouzení z hlediska uplatňování cílů a úkolů územního plánování.

Krajský úřad Královéhradeckého kraje pořídil územní studii „Studie vybraných problémů dopravní infrastruktury ovlivňujících nebo podmiňujících využití a uspořádání území ve vybrané části regionu Podkrkonoší“ (dále jen „územní studie dopravy“) se schválenou možností jejího využití od 20.02.2017. Výstupem této studie jsou doporučení pro územně plánovací činnost obcí v řešeném území. Navrhovaný záměr s problémy a doporučeními uvedené studie nijak nekoliduje.

Krajský úřad Královéhradeckého kraje pořídil územní studii „Analýza koncepcí a nástrojů územního plánování v území Památkové rezervace Kuks s přilehlým komplexem bývalého hospitalu a souborem plastik v Betlémě a Národní kulturní památky Betlém v Novém lese u Kuksu a jejich nejbližšího okolí“ se schválenou možností jejího využití od 01.10.2013. Tato studie navrhuje obecné i konkrétní požadavky na řešení v územních plánech, ale nenavrhuje požadavky pro rozhodování v území. Navrhovaný záměr s požadavky uvedené studie nijak nekoliduje.

Orgán územního plánování posoudil záměr z hlediska souladu s cíli a úkoly územního plánování uvedenými v § 18 a 19 stavebního zákona a konstatuje, že neshledal žádný rozpor záměru s uvedenými paragrafy. Záměr je z hlediska souladu s cíli a úkoly územního plánování přípustný.

Jelikož při posouzení výše uvedeného záměru neshledal orgán územního plánování nepřípustnost tohoto záměru ani v jednom z posuzovaných hledisek, stanovil, že tento záměr je přípustný. Orgán územního plánování nestanovil pro uskutečnění výše uvedeného záměru žádné zvláštní podmínky.

Toto závazné stanovisko platí 2 roky ode dne vydání, jeho platnost nelze prodloužit, pokud se změní podmínky v území. Toto závazné stanovisko nepozbývá platnosti,

- a) bude-li na základě žádosti podané v době jeho platnosti vydáno územní rozhodnutí, společné povolení nebo jiné obdobné rozhodnutí podle jiného zákona a toto rozhodnutí nabude právní moci,
- b) bude-li na základě návrhu veřejnoprávní smlouvy nahrazující územní rozhodnutí nebo společné povolení podaného v době jeho platnosti uzavřena veřejnoprávní smlouva a tato veřejnoprávní smlouva nabude účinnosti, nebo
- c) nabude-li právních účinků územní souhlas nebo společný územní souhlas anebo souhlas s provedením ohlášeného stavebního záměru vydaný k oznámení stavebního záměru učiněného v době platnosti závazného stanoviska.

„otisk razítka“

Ing. Martin Rudolf
vedoucí odboru výstavby a územního plánování

Obdrží:

datová schránka

M - PROJEKCE s. r. o., **IDDS: wk8u9eq**

sídlo: Resslova č. p. 956/13, 500 02 Hradec Králové 2

doručovací adresa: Husova č. p. 1697, 530 03 Pardubice

Konverzní lístek

Číslo v úložišti: 907414761578579436229



Datum vystavení: 09. 01. 2020
Konverze nejpozději: 08. 02. 2020

Konvertovaný dokument: příloha datové zprávy

ID zprávy: 740633474
Předmět: ZS rekonstrukce komunikace, MProjekce: ZS rekonstrukce komunikace,
MProjekce
Stav zprávy: Doručená
Datum a čas: 9. 1. 2020 v 11:54:24
Název přílohy: 2020-581.pdf

Odesílatel: Město Dvůr Králové nad Labem, náměstí T. G. Masaryka 38, 54401 Dvůr
Králové nad Labem, CZ
ID schránky: mu5b26c
Typ schránky: Orgán veřejné moci
Odesílající osoba: Pověřená osoba

Adresát: M - PROJEKCE s.r.o., Resslova 956/13, 50002 Hradec Králové, CZ
ID schránky: wk8u9eq
Typ schránky: Právnícká osoba

Doručenka datové zprávy

Předmět: ZS rekonstrukce komunikace, MProjekce: ZS rekonstrukce komunikace,
MProjekce
ID zprávy: 740633474
Typ zprávy: Veřejná datová zpráva
Stav zprávy: Doručená
Datum a čas doručení: 9.1.2020 v 11:54:24

Odesílatel: Město Dvůr Králové nad Labem, náměstí T. G. Masaryka 38, 54401 Dvůr
Králové nad Labem, CZ
ID schránky: mu5b26c
Typ schránky: Orgán veřejné moci
Odesílající osoba: Pověřená osoba

Adresát: M - PROJEKCE s.r.o., Resslova 956/13, 50002 Hradec Králové, CZ
ID schránky: wk8u9eq
Typ schránky: Právnícká osoba

Zmocnění: Nežadáno
Naše čís. jednací: MUDK-VÚP/1529-2020/ste
Naše spisová zn.: 581-2020
Vaše čís. jednací: Nežadáno
Vaše spisová zn.: Nežadáno
K rukám: Nežadáno
Do vlastních rukou: Ne
Zakázáno doručení fikcí: Ne

Události zprávy:

9.1.2020 v 11:17:28 EV0: Datová zpráva byla podána.
9.1.2020 v 11:17:28 EV5: Datová zpráva byla dodána do datové schránky příjemce. Je-li
příjemcem datové zprávy orgán veřejné moci vystupující v postavení
orgánu veřejné moci, byla datová zpráva tímto okamžikem doručena.
9.1.2020 v 11:54:24 EV11: Přihlásila se oprávněná osoba ve smyslu § 8, odst. 1 až 4 zákona č.
300/2008 Sb., v platném znění. Datová zpráva je nyní doručena. Případné
dřívější datum doručení fikcí nebo doručení dodáním do schránky orgánu
veřejné moci není dotčeno.



Městský úřad Dvůr Králové nad Labem

náměstí T. G. Masaryka 38, 544 17 Dvůr Králové nad Labem

Odbor výstavby a územního plánování

Č. j.: MUDK-VÚP/105992-2019/vn30739-2019

Spis. a skart. znak: 330 V

Počet příloh: 0

Počet listů příloh: 0

Vyřizuje: Renata Voňková

Telefon: 499 318 263

E-mail: vonkova.renata@mudk.cz

Datum: 19.12.2019

Žadatel:

M - PROJEKCE s.r.o., Resslova č.p. 956/13, 500 02 Hradec Králové 2

SDĚLENÍ

Dne 16.12.2019 požádali M - PROJEKCE s.r.o., Resslova č.p. 956/13, 500 02 Hradec Králové 2 o stanovisko dle § 15 stavebního zákona k záměru:

III/29920 Kuks - Stanovice, rekonstrukce komunikace

na pozemcích dle žádosti:

SEZNAM DOTČENÝCH POZEMKŮ					
Poř. číslo	Parcela dle KN	Výměra (m ²)	Druh pozemku	LV	Vlastník
K.ú.: Stanovice u Kuksu [677035]					
1	362/20	358	ostatní plocha	129	Královéhradecký kraj, Pivovarské náměstí 1245/2, 50003 Hradec Králové
2	362/21	744	ostatní plocha	243	Teichman Petr, Pod Lesem 2986, 54401 Dvůr Králové nad Labem
3	362/23	835	ostatní plocha	10002	Česká republika
4	361	1 652	ostatní plocha	129	Královéhradecký kraj, Pivovarské náměstí 1245/2, 50003 Hradec Králové
5	203/2	1 533	orná půda	232	Fikar Luboš, Na Vyhlídce 2403, 54401 Dvůr Králové nad Labem; Fikar Miloslav Ing., Soukupova 1517, 54401 Dvůr Králové nad Labem; Skála Pavel Ing., Josefa Suka 2801, 54401 Dvůr Králové nad Labem; Teichman Petr, Pod Lesem 2986, 54401 Dvůr Králové nad Labem
6	343/3	8 668	ostatní plocha	129	Královéhradecký kraj, Pivovarské náměstí 1245/2, 50003 Hradec Králové
7	204/4	24 913	orná půda	232	Fikar Luboš, Na Vyhlídce 2403, 54401 Dvůr Králové nad Labem; Fikar Miloslav Ing., Soukupova 1517, 54401 Dvůr Králové nad Labem; Skála Pavel Ing., Josefa Suka 2801, 54401 Dvůr Králové nad Labem; Teichman Petr, Pod Lesem 2986, 54401 Dvůr Králové nad Labem
8	st. 16	774	zastavěná plocha a nádvoří	158	Winklerová Monika, Nádražní 606, 54371 Hostinné

K.ú.: Kuks [677019]					
9	499	11 865	ostatní plocha	10001	Obec Kuks, č.p. 12, 54443 Kuks
10	538/1	6 526	ostatní plocha	10001	Obec Kuks, č.p. 12, 54443 Kuks
11	497/1	579	ostatní plocha	10001	Obec Kuks, č.p. 12, 54443 Kuks
12	497/2	588	ostatní plocha	10001	Obec Kuks, č.p. 12, 54443 Kuks
13	494	666	ostatní plocha	10001	Obec Kuks, č.p. 12, 54443 Kuks
15	538/5	281	ostatní plocha	10001	Obec Kuks, č.p. 12, 54443 Kuks
16	556	48	ostatní plocha	10001	Obec Kuks, č.p. 12, 54443 Kuks
17	687	718	ostatní plocha	129	Královéhradecký kraj, Pivovarské náměstí 1245/2, 50003 Hradec Králové
18	538/10	36	ostatní plocha	129	Královéhradecký kraj, Pivovarské náměstí 1245/2, 50003 Hradec Králové
19	538/4	1 312	ostatní plocha	129	Královéhradecký kraj, Pivovarské náměstí 1245/2, 50003 Hradec Králové
20	476	740	zahraďa	122	Wolek Ladislav, č.p. 68, 54443 Kuks
21	538/12	3 076	ostatní plocha	10001	Obec Kuks, č.p. 12, 54443 Kuks
22	693	1 227	ostatní plocha	129	Královéhradecký kraj, Pivovarské náměstí 1245/2, 50003 Hradec Králové
23	557	242	ostatní plocha	10001	Obec Kuks, č.p. 12, 54443 Kuks
24	472/3	197	ostatní plocha	254	Horák Aleš, č.p. 85, 54443 Kuks podíl 1/8; Horáková Jiřina, č.p. 85, 54443 Kuks podíl 1/4; SJM Pavlíček Marek Ing. a Pavlíčková Pavlína Ing., podíl 1/2; Vítková Martina, Kralovická 1510/4, Bolevec, 32300 Plzeň podíl 1/8

Záměr obsahuje:

Účelem stavby je rekonstrukce silnice III/32412 v úseku Kuks – Stanovice. Začátek řešeného úseku je na vjezdu do křižovatky se silnicí I/37, nachází na hranici pozemků dle katastru nemovitostí (č.parc. 362/20 a č.parc. 361). Konec projektovaného úseku je na začátku stávajícího mostu ve Stanovicích (staničení mostu 1,527 km), na stávající stav je navázáno v místě, kde končí stávající žulová dlažba. Délka řešeného úseku je 1,485 90 km.

Navržené řešení se snaží co nejvíce kopírovat stávající stav a přitom docílit větší bezpečnosti a plynulosti dopravy v daném úseku. Vozovka bude rozšířena na šířku jízdního pásu 5,50 – 6,00 m. V jednom intravilánovém úseku nutno navrhnout šířku jízdního pásu 5,00 m. Na území obce Kuks je navržena obytná zóna.

Pro realizaci nového řešení je nutno v „intravilánových“ úsecích vybourat stávající vrstvy komunikace. Jedná se o staničení km 0,000 00 – 0,600 00 a km 1,294 98 – 1,485 90 (skladba vozovky typ A a F). Některé vyhovující materiály mohou být znovu použity, nevyhovující odvezeny na skládku, případně skládku nebezpečného odpadu. Stávající kostky dlažeb budou očištěny a odvezeny na SÚS DKNL.

Ve staničení km 0,440 00– 0,490 bude provedeno statické zajištění okraje silničního tělesa. Svah zpevňovaného svahu se bude pohybovat v hodnotách 1:1,3 -1:1,6. Bude provedeno dle vzorového řezu „E-E“. Sanační polštář tvoří monolitická geomříž, netkaná geotextilie a ŠD fr. 0/63 min. tl. 30 mm. Ve staničení km 0,600 00 –1,294 98 bude provedena recyklace vozovky viz odstavec 8.2.1.2.d.

Bude provedeno rozšíření vozovky, sanace krajů a podloží dle potřeby.

Hospodaření s dešťovou vodou bude u dokončené stavby řešeno odvedením srážkové vody do uličních vpustí, případně vsakem do terénu, voda vniklá pod povrch vozovky a do přechodové oblasti mostu bude pomocí drenáže odvedena vně opěr a do koryta řeky. Stavba zlepší odtokové poměry území tím, že bude provedena oprava stávajícího povrchu vozovky, budou doplněny UV, pročištěny příkopy a navrženy zasakovací příkopy.

Z důvodu navrhovaných propustků bude pravděpodobně vyvolána přeložka plynovodu. Návrh přeložky řešen v samostatném objektu SO 501 Přeložka plynovodu

Odbor výstavby a ÚP Městského úřadu Dvůr Králové nad Labem, jako stavební úřad (dále jen „stavební úřad“) věcně příslušný podle § 13 odst. 1 písm. c) zákona č. 183/2006 Sb., o územním plánování a stavebním řádu (stavební zákon), ve znění pozdějších předpisů (dále jen „stavební zákon“) a místně příslušný dle ustanovení § 11 zákona číslo 500/2004 Sb., o správním řízení, ve znění pozdějších předpisů (dále jen „správní řád“), posoudil podání podle jeho skutečného obsahu a k výše uvedené stavbě na základě posouzení žádosti sděluje následující:

Dle § 15 stavebního zákona platí:

„(1) Působnost stavebního úřadu, s výjimkou pravomoci ve věcech územního rozhodování, vykonávají u

a) staveb leteckých,

b) staveb drah,

c) staveb dálnic, silnic, místních komunikací a veřejně přístupných účelových komunikací,

d) vodních děl

orgány vykonávající státní správu na uvedených úsecích podle zvláštních právních předpisů (dále jen "speciální stavební úřady").

(2) Speciální stavební úřady postupují podle tohoto zákona, pokud zvláštní právní předpisy pro stavby podle odstavce 1 nestanoví jinak. Povolení pro stavby mohou vydat jen se souhlasem obecního stavebního úřadu příslušného k vydání územního rozhodnutí, který ověřuje dodržení jeho podmínek; souhlas není správním rozhodnutím. Jestliže se nevydává územní rozhodnutí ani územní souhlas, postačí závazné stanovisko podle § 96b.

(3) V pochybnostech, zda se v konkrétním případě jedná o stavbu podle odstavce 1, nebo o stavbu v působnosti obecného stavebního úřadu, platí stanovisko příslušného speciálního stavebního úřadu.“

Stavební úřad sděluje, že pro výše uvedený záměr nebylo vydáno územní rozhodnutí ani územní souhlas a v souladu s ustanovením § 15 stavebního zákona se souhlas **n e v y d á v á.**

Poučení:

Toto vyjádření nenahrazuje rozhodnutí ani opatření jiných správních orgánů, jichž je zapotřebí pro povolení speciální stavby podle zvláštních předpisů.

otisk razítka

Renata Voňková
odborná referentka

Doručí se:

Datovou schránkou:

M - PROJEKCE s.r.o., **Bc. Bohumil Pospíšil**, IDDS: wk8u9eq
sídlo: Resslova č.p. 956/13, 500 02 Hradec Králové 2

a.a.

Konverzní lístek

Číslo v úložišti: 193615771577690373973



Datum vystavení: 30. 12. 2019
Konverze nejpozději: 29. 01. 2020

Konvertovaný dokument: příloha datové zprávy

ID zprávy: 736963605
Předmět: vyjádření pro speciální stavební úřad (nevydává se U/US): III/29920 Kuks - Stanovice, rekonstrukce
Stav zprávy: Doručená
Datum a čas: 20. 12. 2019 v 10:35:29
Název přílohy: 2019-30739.pdf

Odesílatel: Město Dvůr Králové nad Labem, náměstí T. G. Masaryka 38, 54401 Dvůr Králové nad Labem, CZ
ID schránky: mu5b26c
Typ schránky: Orgán veřejné moci
Odesílající osoba: Pověřená osoba

Adresát: M - PROJEKCE s.r.o., Resslova 956/13, 50002 Hradec Králové, CZ
ID schránky: wk8u9eq
Typ schránky: Právnícká osoba

Doručenka datové zprávy

Předmět: vyjádření pro speciální stavební úřad (nevydává se U/US): III/29920 Kuks - Stanovice, rekonstrukce
ID zprávy: 736963605
Typ zprávy: Veřejná datová zpráva
Stav zprávy: Doručená
Datum a čas doručení: 20.12.2019 v 10:35:29

Odesílatel: Město Dvůr Králové nad Labem, náměstí T. G. Masaryka 38, 54401 Dvůr Králové nad Labem, CZ
ID schránky: mu5b26c
Typ schránky: Orgán veřejné moci
Odesílající osoba: Pověřená osoba

Adresát: M - PROJEKCE s.r.o., Resslova 956/13, 50002 Hradec Králové, CZ
ID schránky: wk8u9eq
Typ schránky: Právnícká osoba

Zmocnění: Nezařadeno
Naše čís. jednací: MUDK-VÚP/105992-2019/vn
Naše spisová zn.: 30739-2019
Vaše čís. jednací: Nezařadeno
Vaše spisová zn.: Nezařadeno
K rukám: Nezařadeno
Do vlastních rukou: Ne
Zakázáno doručení fikcí: Ne

Události zprávy:

20.12.2019 v 10:24:32 EV0: Datová zpráva byla podána.
20.12.2019 v 10:24:32 EV5: Datová zpráva byla dodána do datové schránky příjemce. Je-li příjemcem datové zprávy orgán veřejné moci vystupující v postavení orgánu veřejné moci, byla datová zpráva tímto okamžikem doručena.
20.12.2019 v 10:35:29 EV11: Přihlásila se oprávněná osoba ve smyslu § 8, odst. 1 až 4 zákona č. 300/2008 Sb., v platném znění. Datová zpráva je nyní doručena. Případné dřívější datum doručení fikcí nebo doručení dodáním do schránky orgánu veřejné moci není dotčeno.



Městský úřad Dvůr Králové nad Labem

náměstí T. G. Masaryka 38, 544 17 Dvůr Králové nad Labem

Odbor dopravy a silničního hospodářství

Č. j.: MUDK-ODP/335-2020/fof30385-2019/
Vyřizuje: Bc. Alena Fofová
Telefon: 499 318 102
E-mail: fofova.alena@mudk.cz

Dvůr Králové nad Labem, dne 02.01.2020

Žadatel:

M-PROJEKCE s.r.o., Resslova 956, 500 02 Hradec Králové, IČO 05061415

STANOVISKO

Městský úřad Dvůr Králové nad Labem, odbor dopravy a silničního hospodářství, příslušný jako speciální stavební úřad dle ustanovení § 16 a § 40 odst. 4 písm. a) zákona č. 13/1997 Sb., o pozemních komunikacích ve znění pozdějších předpisů a dle § 15 zákona č. 183/2006 Sb., o územním plánování a stavebním řádu na základě vaší žádosti ze dne 17.12.2019 (ev. č. 105225-2019) o stanovisko k dokumentaci DUSP – „III/29920 KUKS – STANOVICE, REKONSTRUKCE KOMUNIKACE“ (zhotovitel: M-PROJEKCE s.r.o., Resslova 956, 500 02 Hradec Králové, č. zakázky 19-063-03, zodp. projektant Ing. J. Herynek) posoudil předložený záměr, se kterým souhlasí a vydává toto stanovisko:

Veřejné zájmy na úseku pozemních komunikací, jejichž ochrana je v působnosti městského úřadu, odboru dopravy a silničního hospodářství, jsou předmětným záměrem dotčeny.

Hlavním předmětem stavby je rekonstrukce silnice III/29920 v úseku Kuks – Stanovice. Začátek řešeného úseku je na vjezdu do křižovatky se silnicí I/37, nachází se na hranici pozemků dle katastru nemovitostí (č.parc. 362/20 a č.parc. 361, k.ú. Stanovice u Kuksu). Konec projektovaného úseku je na začátku stávajícího mostu ve Stanovicích (staničení mostu 1,527 km), na stávající stav je navázáno v místě, kde končí stávající žulová dlažba. Délka řešeného úseku je 1,485 90 km. V rámci stavby dojde i k řešení odvodnění předmětné silnice.

Vzhledem k charakteru stavby bude společné povolení vydáno příslušným speciálním stavebním úřadem.

„otisk razítka“

Oprávněná úřední osoba:
Bc. Alena Fofová
odborný referent odboru dopravy a
silničního hospodářství

Konverzní lístek

Číslo v úložišti: 517127931578052813952



Datum vystavení: 03. 01. 2020
Konverze nejpozději: 02. 02. 2020

Konvertovaný dokument: příloha datové zprávy

ID zprávy: 738507787
Předmět: stanovisko: fof/Žádost o vyjádření k projektové dokumentaci ve stupni
DUSP na akci: ?III/29920
Stav zprávy: Doručená
Datum a čas: 2. 1. 2020 v 13:47:09
Název přílohy: 2019-30385.pdf

Odesílatel: Město Dvůr Králové nad Labem, náměstí T. G. Masaryka 38, 54401 Dvůr
Králové nad Labem, CZ
ID schránky: mu5b26c
Typ schránky: Orgán veřejné moci
Odesílající osoba: Pověřená osoba

Adresát: M - PROJEKCE s.r.o., Resslova 956/13, 50002 Hradec Králové, CZ
ID schránky: wk8u9eq
Typ schránky: Právnícká osoba

Doručenka datové zprávy

Předmět: stanovisko: fof/Žádost o vyjádření k projektové dokumentaci ve stupni
DUSP na akci: ?III/29920
ID zprávy: 738507787
Typ zprávy: Veřejná datová zpráva
Stav zprávy: Doručená
Datum a čas doručení: 2.1.2020 v 13:47:09


Odesílatel: Město Dvůr Králové nad Labem, náměstí T. G. Masaryka 38, 54401 Dvůr
Králové nad Labem, CZ
ID schránky: mu5b26c
Typ schránky: Orgán veřejné moci
Odesílající osoba: Pověřená osoba

Adresát: M - PROJEKCE s.r.o., Resslova 956/13, 50002 Hradec Králové, CZ
ID schránky: wk8u9eq
Typ schránky: Právnícká osoba

Zmocnění: Nezařadeno
Naše čís. jednací: MUDK-ODP/335-2020/fof
Naše spisová zn.: 30385-2019
Vaše čís. jednací: Nezařadeno
Vaše spisová zn.: Nezařadeno
K rukám: Nezařadeno
Do vlastních rukou: Ne
Zakázáno doručení fikcí: Ne

Události zprávy:

2.1.2020 v 12:19:35 EV0: Datová zpráva byla podána.
2.1.2020 v 12:19:35 EV5: Datová zpráva byla dodána do datové schránky příjemce. Je-li
příjemcem datové zprávy orgán veřejné moci vystupující v postavení
orgánu veřejné moci, byla datová zpráva tímto okamžikem doručena.
2.1.2020 v 13:47:09 EV11: Přihlásila se oprávněná osoba ve smyslu § 8, odst. 1 až 4 zákona č.
300/2008 Sb., v platném znění. Datová zpráva je nyní doručena. Případné
dřívější datum doručení fikcí nebo doručení dodáním do schránky orgánu
veřejné moci není dotčeno.



Městský úřad Dvůr Králové nad Labem

náměstí T. G. Masaryka 38, 544 17 Dvůr Králové nad Labem

Odbor školství, kultury a sociálních věcí

Č. j.: MUDK-ŠKS/104862-2019/nvk 30608-2019

Spis. a skart. znak: 411.1

Počet příloh: 0

Počet listů příloh: 0

Vaše č. j.:

M - PROJEKCE s.r.o.

IČO 05061 415

Resslova č.p. 956/13

500 02 HRADEC KRÁLOVÉ

Vyřizuje: Ing. Táňa Nováková

Telefon: 499 318 296

E-mail: epodatelna@mudk.cz

Datum: 18.12.2019

K č. j.:

Oznámení o obdržení žádosti o závazné stanovisko k dokumentaci DUSP pro stavbu „III/29920 Kuks-Stanovice, rekonstrukce komunikace“.

Odbor školství, kultury a sociálních věcí Městského úřadu Dvůr Králové nad Labem jako příslušný orgán státní památkové péče podle § 29 zákona č. 20/1987 Sb., o státní památkové péči, ve znění pozdějších předpisů, a ve znění § 17 Vyhlášky Ministerstva vnitra ČR č. 388/2002 Sb., o stanovení správních obvodů obcí s pověřeným obecním úřadem a správních obvodů obcí s rozšířenou působností obdržel žádost o závazné stanovisko ve věci **žádosti o závazné stanovisko k dokumentaci DUSP pro stavbu „III/29920 Kuks-Stanovice, rekonstrukce komunikace“**. Předmětné pozemky, kterých se rekonstrukce komunikace týká, nejsou prohlášenou nemovitou kulturní památkou zapsanou v Ústředním seznamu kulturních památek ČR, ale pozemky p. č. 362/20, 362/21, 362/22, 362/23, 361, 203/2, 343/3, 343/5, 204/4, st. 16, k. ú. Stanovice u Kuksu a pozemky p. č. 499, 538/5, 687, 583/4, 693, 557, 472/3, k. ú. Kuks, se nachází na území ochranného pásma „Památkové rezervace Kuks – Betlém“, vymezeného obecně závazným předpisem - vyhláškou Okresního národního výboru v Trutnově č. 152/16-1897 nabytí účinnosti dne 1. 1. 1988. Pozemky p. č. 538/1, 497/1, 497/2, 494, 556, 476 a 538/12 k. ú. Kuks se nachází na území památkové rezervace Kuks s přilehlým komplexem bývalého hospitálu a souborem plastik v Betlémě, prohlášené Výnosem Ministerstva kultury České socialistické republiky ze dne 21. 12. 1987, č. 16 417/87-VI/1, o prohlášení historických jader měst Kutné Hory, Českého Krumlova, Jindřichova Hradce, Slavonic, Tábora, Žatce, Hradce Králové, Jičína, Josefova, Litomyšle, Pardubic, Znojma, Nového Jičína, Olomouce, obce Kuks s přilehlým komplexem bývalého hospitálu a souborem plastik v Betlémě, souboru technických památek Stará huť v Josefském údolí u Olomučan a archeologických lokalit Lidobřický mohylník, Slavíkovská Libice, Třísov, Tašovice, Bílina, České Lhotice, Staré Zámky u Líšně a Břeclav – Pohansko za památkové rezervace.

Žádost o závazné stanovisko podal Bc. Bohumil Pospíšil, M-PROJEKCE s.r.o., Resslova 956, Hradec Králové, který však není vlastníkem výše uvedených pozemků, kterých se týká žádost o závazné stanovisko státní památkové péče. K žádosti byla přiložena projektová dokumentace, ale žádný právní dokument, opravňující výše zmíněnou firmu k podání žádosti o závazné stanovisko.

V § 14 odst. 2 zákona č. 20/1987 Sb., o státní památkové péči, v platném znění, je uvedeno:

Vlastník (správce, uživatel) nemovitosti, která není kulturní památkou, ale je v památkové rezervaci, v památkové zóně nebo v ochranném pásmu nemovité kulturní památky, nemovité národní kulturní památky, památkové rezervace, nebo památkové zóny (§ 17), je povinen k zamýšlené stavbě, prodejněmu stánku, konstrukci a zařízení pro slavnostní výzdobu a osvětlení budov, jejichž umístění nepřesáhne 30 po sobě jdoucích dnů, změně stavby, terénním úpravám, umístění nebo odstranění zařízení, odstranění stavby, úpravě dřevin nebo udržovacím pracím na této nemovitosti si předem vyžádat závazné stanovisko

obecního úřadu obce s rozšířenou působností, není-li tato jeho povinnost podle tohoto zákona nebo na základě tohoto zákona vyloučena (§ 6a, § 17).

Z uvedeného vyplývá, že žádost **nebyla podána oprávněnými vlastníky (správci, uživateli), proto prvoinstanční správní orgán nezahajuje správní řízení ve výše uvedené věci.**

Po obdržení žádosti všemi oprávněnými žadateli bude zahájeno správní řízení ve výše uvedené věci.

Ing. Táňa Nováková
samostatný odborný referent odboru ŠKS

Doručenka datové zprávy

Předmět: nvk/vyjádření k projektové dokumentaci ve stupni DUSP na akci:
?III/29920 Kuks - Stanovice
ID zprávy: 736982311
Typ zprávy: Veřejná datová zpráva
Stav zprávy: Doručená
Datum a čas doručení: 20.12.2019 v 11:23:14

Odesílatel: Město Dvůr Králové nad Labem, náměstí T. G. Masaryka 38, 54401 Dvůr
Králové nad Labem, CZ
ID schránky: mu5b26c
Typ schránky: Orgán veřejné moci
Odesílající osoba: Pověřená osoba

Adresát: M - PROJEKCE s.r.o., Resslova 956/13, 50002 Hradec Králové, CZ
ID schránky: wk8u9eq
Typ schránky: Právnícká osoba

Zmocnění: Nezařadeno
Naše čís. jednací: MUDK-ŠKS/104862-2019/nvk
Naše spisová zn.: 30608-2019
Vaše čís. jednací: Nezařadeno
Vaše spisová zn.: Nezařadeno
K rukám: Nezařadeno
Do vlastních rukou: Ne
Zakázáno doručení fikcí: Ne

Události zprávy:

20.12.2019 v 10:58:21 EV0: Datová zpráva byla podána.
20.12.2019 v 10:58:22 EV5: Datová zpráva byla dodána do datové schránky příjemce. Je-li
příjemcem datové zprávy orgán veřejné moci vystupující v postavení
orgánu veřejné moci, byla datová zpráva tímto okamžikem doručena.
20.12.2019 v 11:23:14 EV11: Přihlásila se oprávněná osoba ve smyslu § 8, odst. 1 až 4 zákona č.
300/2008 Sb., v platném znění. Datová zpráva je nyní doručena. Případné
dřívější datum doručení fikcí nebo doručení dodáním do schránky orgánu
veřejné moci není dotčeno.

Konverzní lístek

Číslo v úložišti: 805077011577695684998



Datum vystavení: 30. 12. 2019
Konverze nejpozději: 29. 01. 2020

Konvertovaný dokument: příloha datové zprávy

ID zprávy: 736982311
Předmět: nvk/vyjádření k projektové dokumentaci ve stupni DUSP na akci:
?III/29920 Kuks - Stanovice
Stav zprávy: Doručená
Datum a čas: 20. 12. 2019 v 11:23:14
Název přílohy: 104862-2019_nvkvyjádření_k_projektové_dokumentaci_ve_stupni_.pdf

Odesílatel: Město Dvůr Králové nad Labem, náměstí T. G. Masaryka 38, 54401 Dvůr
Králové nad Labem, CZ
ID schránky: mu5b26c
Typ schránky: Orgán veřejné moci
Odesílající osoba: Pověřená osoba

Adresát: M - PROJEKCE s.r.o., Resslova 956/13, 50002 Hradec Králové, CZ
ID schránky: wk8u9eq
Typ schránky: Právnícká osoba

Sekce nakládání s majetkem Ministerstva obrany
Odbor ochrany územních zájmů a státního odborného dozoru
Tychonova 1, Praha 6, PSČ 160 01, datová schránka hjyaavk

Sp.zn. 83265/2019-1150-OÚZ-PCE

Pardubice 21. ledna 2020
Výtisk jediný

M- projekce s.r.o.
Husova 1697

530 03 Pardubice

Závazné stanovisko pro územní řízení, stavební řízení
III/29920 KUKS- Stanovice, rekonstrukce komunikace
K čj. 904/2019

Ministerstvo obrany, Sekce nakládání s majetkem, odbor ochrany územních zájmů a státního odborného dozoru, oddělení ochrany územních zájmů Čechy v souladu se zmocněním v § 175 odst. 1 zákona č. 183/2006 Sb., o územním plánování a stavebním řádu (stavební zákon), ve znění pozdějších předpisů (dále jen „stavební zákon“), jako věcně a místně příslušné ve smyslu zákona č. 222/1999 Sb., o zajišťování obrany České republiky, ve znění pozdějších předpisů (dále jen „zákon o zajišťování obrany ČR“) v souladu s Rozkazem ministra obrany č. 39/2011 - Zabezpečení výkonu působnosti MO ve věcech územního plánování a stavebního řádu, v platném znění, **vydává ve smyslu § 4 odst. 2 písm. a) stavebního zákona pro potřeby vedeného řízení**

souhlasné závazné stanovisko

k záměru tak, jak byl doložen v písemné a grafické dokumentaci.

Odůvodnění:

Ministerstvo obrany v souladu se zmocněním v § 175 odst. 1 stavebního zákona, dle § 161 téhož zákona a zákona o zajišťování obrany ČR provedlo po obdržení vaší žádosti o vydání závazného stanoviska dotčeného orgánu vyhodnocení předloženého záměru, prověřilo evidenci technické infrastruktury v jeho vlastnictví. Ministerstvo obrany neeviduje inženýrské sítě a podzemní telekomunikační vedení, které by byly s daným stavebním záměrem v kolizi.

Daný stavební záměr je lokalizován v územích vymezených Ministerstvem obrany v souladu s § 175 stavebního zákona u stavebních úřadů. Tato vymezená území Ministerstva obrany jsou shodná s údaji o území poskytovanými Ministerstvem obrany pro ÚAP a jejich součástí jsou podrobné specifikace podmínek ve vymezeném území Ministerstva obrany a zákonná určení.

Po odborném vyhodnocení záměru Ministerstvo obrany konstatuje, že předložený stavební záměr není v rozporu se zájmy Ministerstva obrany a nekoliduje s ochranou zájmů Ministerstva obrany (viz ÚAP - jev 82a, 119).

Realizace stavebního záměru provedená v souladu s předloženou projektovou dokumentací neohrozí naplnění veřejného zájmu na zajištění obrany a bezpečnosti státu.

Toto závazné stanovisko Ministerstva obrany ČR je platné 2 roky a musí být vyžádáno znovu, nebude-li během této doby stavba zahájena nebo dojde-li ke změnám v umístění, výšce nebo rozsahu stavby.

Kontaktní osoba: Romana Čapská, tel: 973 245 973, fax. 973 245 628

Romana Čapská
vrchní referent
oddělení ochrany územních zájmů Čechy
podepsáno elektronicky

V další korespondenci, týkající se výše uvedené věci, uvádějte odkaz na sp.zn. 83265/2019-1150-OÚZ-PCE tohoto závazného stanoviska Ministerstva obrany ČR.

Adresa pro doručování:

Ministerstvo obrany ČR,
Sekce nakládání s majetkem MO, Odbor ochrany územních zájmů a státního odborného dozoru,
oddělení ochrany územních zájmů Čechy
Teplého 1899, 530 02 Pardubice
IDS: hjyaavk

Konverzní lístek

Číslo v úložišti: 571585231579765305252



Datum vystavení: 23. 01. 2020
Konverze nejpozději: 22. 02. 2020

Konvertovaný dokument: příloha datové zprávy

ID zprávy: 744980681
Předmět: Závazné stanovisko pro územní řízení, stavební řízení III/29920 KUKS-
Stanovice, rekonstrukce komunik
Stav zprávy: Doručená
Datum a čas: 23. 1. 2020 v 07:56:26
Název přílohy: 2019_83265.pdf

Odesílatel: Ministerstvo obrany, Tychonova 221/1, 16000 Praha 6, CZ
ID schránky: hjyaavk
Typ schránky: Orgán veřejné moci
Odesílající osoba: Administrátor

Adresát: M - PROJEKCE s.r.o., Resslova 956/13, 50002 Hradec Králové, CZ
ID schránky: wk8u9eq
Typ schránky: Právnícká osoba

Doručenka datové zprávy

Předmět: Závazné stanovisko pro územní řízení, stavební řízení III/29920 KUKS-
Stanovice, rekonstrukce komunik
ID zprávy: 744980681
Typ zprávy: Veřejná datová zpráva
Stav zprávy: Doručená
Datum a čas doručení: 23.1.2020 v 07:56:26

Odesílatel: Ministerstvo obrany, Tychonova 221/1, 16000 Praha 6, CZ
ID schránky: hjyaavk
Typ schránky: Orgán veřejné moci
Odesílající osoba: Administrátor

Adresát: M - PROJEKCE s.r.o., Resslova 956/13, 50002 Hradec Králové, CZ
ID schránky: wk8u9eq
Typ schránky: Právnícká osoba

Zmocnění: Nežadáno
Naše čís. jednací: Nežadáno
Naše spisová zn.: SpMO 3257/2020-1150
Vaše čís. jednací: Nežadáno
Vaše spisová zn.: Nežadáno
K rukám: Nežadáno
Do vlastních rukou: Ne
Zakázáno doručení fikcí: Ne

Události zprávy:

22.1.2020 v 15:09:05 EV0: Datová zpráva byla podána.
22.1.2020 v 15:09:05 EV5: Datová zpráva byla dodána do datové schránky příjemce. Je-li příjemcem datové zprávy orgán veřejné moci vystupující v postavení orgánu veřejné moci, byla datová zpráva tímto okamžikem doručena.
23.1.2020 v 07:56:26 EV11: Přihlásila se oprávněná osoba ve smyslu § 8, odst. 1 až 4 zákona č. 300/2008 Sb., v platném znění. Datová zpráva je nyní doručena. Případné dřívější datum doručení fikcí nebo doručení dodáním do schránky orgánu veřejné moci není dotčeno.


Vyjádření

Obec Stanovice nemá žádné připomínky k DOKUMENTACI DUSP

„III/29920 KUKS – STANOVICE, REKONSTRUKCE KOMUNIKACE“

Ve Stanovicích dne 29. 1. 2020

Ondřej Sucháček



OBEC STANOVICE
Stanovice čp. 36
IČ: 00 578 207
544 01 Dvůr Králové n.L.



Vodohospodářské služby RT, s.r.o.
Horní Lánov 61
543 41 Lánov

M-PROJEKCE s.r.o.
Bohumil Pospíšil

V Lánově dne: pondělí, 13. ledna 2020

Věc: Vyjádření k projektu stavby

Na základě Vaší žádosti z 12.12.2019 doručené 17.12.2019 a doplněné 08.01.2020 o vyjádření provozovatele k projektu stavby „III/29920 Kuks – Stanovice, rekonstrukce komunikace“ Vám jako provozovatel vodovodu a kanalizace pro veřejnou potřebu v obci Kuks a vodovodu pro veřejnou potřebu v obci Stanovice sdělujeme, že se v zájmovém území **nacházejí sítě v naší správě** – jedná se o vodovod a kanalizaci pro veřejnou potřebu.

Se stavbou souhlasíme za následujících podmínek:

1. Před zahájením stavebních prací musíte požádat naší firmu nebo námi pověřeného zástupce o vytyčení polohy podzemního vedení v terénu. Vytyčení bude provedeno na základě objednávky a veškeré náklady na práce související s určením polohy vedení půjdou na vrub stavebníka.
2. Před zahájením zemních prací je nutné ověřit přesnou polohu zařízení ručně kopanými sondami. Všichni pracovníci, kteří budou provádět práce v blízkosti našeho zařízení, musí být prokazatelně seznámeni s jeho existencí.
3. **Před zahájením zemních prací bude provedeno ruční odkrytí všech poklopů uzávěrů, hydrantů a revizních šachet. Provozovatel bude písemně vyzván ke kontrole, zda byly odkryty všechny.**
4. Zemní práce ve vzdálenosti menší než 1,0 m od zemních ovládacích souprav uzávěrů, od revizních šachet a od vnějšího líce vodovodního a kanalizačního potrubí budou prováděné ručně a se zvýšenou opatrností tak, aby nedošlo k poškození vodovodu a kanalizace a jejich součástí !!
5. **Terénní úpravy nesmí negativně ovlivnit provoz vodovodu – např. nebezpečí zámrazu při nedostatečném krytí potrubí vodovodu způsobeném snížením terénu !!** Pokud bude nutné s ohledem na místní podmínky zmenšit krytí potrubí na méně než 1,3 m, bude potrubí opatřeno chráničkou vyplněnou tepelnou izolací, aby nemohlo dojít k zamrznutí vodovodu.
6. Výškové umístění poklopů uzávěrů a šachet musí být přizpůsobeno niveletě komunikace nebo chodníků tak, aby přesně kopírovalo úroveň nového zpevněného povrchu ! Pokud toho nelze dosáhnout pouze posunem poklopů, bude nutné vyměnit zemní ovládací soupravy uzávěrů, případně včetně uzávěrů.

7. **Před zahájením pokládky finálních vrstev bude provozovatel s předstihem písemně vyzván ke kontrole stavu ovládání uzávěrů a umístění poklopů !!**
8. Při všech stavebních pracích je nutné zajistit dodržování platných předpisů a norem, zejména pak ČSN 73 6005 Prostorové uspořádání sítí.
9. Pokud dojde při provádění zemních prací k obnažení podzemního vedení v naší správě, musí být toto řádně zajištěno proti možnému poškození.
10. Provozovatel si vyhrazuje právo účastnit těch kontrolních prohlídek stavby, které se budou týkat dotčení veřejného vodovodu a kanalizace. Termín mu bude stavebník písemně oznamovat 14 dní předem.
11. Před záhozem obnaženého zařízení v naší správě je povinností investora, příp. dodavatele stavby, přizvat našeho pracovníka ke kontrole dodržení výše uvedených podmínek a ke kontrole uložení našeho zařízení s ohledem na prováděnou stavbu.
12. Každé poškození zařízení v naší správě je nutné neprodleně oznámit naší firmě na telefonní číslo 499 426 515, příp. na e-mail: info@vhs-rt.cz.
13. Upozorňujeme, že dotčené podzemní sítě jsou pod režimem ochranného pásma dle zákona 274/2001 Sb. v platném znění (zákon o vodovodech a kanalizacích).
14. V místech, kde bude v nezpevněném terénu pojíždět stavební mechanizace v trase vodovodního nebo kanalizačního potrubí, bude provedeno provizorní zpevnění povrchu terénu silničními panely.
15. V trase vodovodního nebo kanalizačního potrubí nebudou umístovány skládky materiálu a objekty zařízení staveniště.
16. V ochranném pásmu vodovodu nebo kanalizace pro veřejnou potřebu nebudou vysazovány žádné stromy ani vzrůstné keře, které by mohly svým kořenovým systémem ohrozit provoz a údržbu vodovodu a kanalizace.
17. V ochranném pásmu vodovodních a kanalizačních potrubí se nebudou umísťovat žádné konstrukce nebo podobná zařízení a nebudou zde prováděny žádné zemní práce ani terénní úpravy bez předchozího písemného souhlasu provozovatele.
18. **Veškeré náklady na opravy poškození vodovodu a kanalizace a jejich součástí výstavbou půjdou na vrub stavbu provádějící organizace. Stejně tak i náklady na změny výškového umístění poklopů a s tím související úpravy.**

Toto stanovisko je vydáváno pro územní a stavební řízení.

S pozdravem

Richard Trkan
jednatel společnosti

Vyřizuje:
Ing. Eva Gebrtová
Tel. 499 432 341, 739 017 662
e-mail: gebrtova@vhs-rt.cz

Příloha: --

Na vědomí: Obce Kuks, Stanovice



Vodohospodářské služby RT, s.r.o.
Horní Lánov 61
543 41 Lánov
IČO: 27 46 15 56
DIČ: CZ 27 46 15 56
www.vhs-rt.cz
tel.: 499 426 515
e-mail: info@vhs-rt.cz